



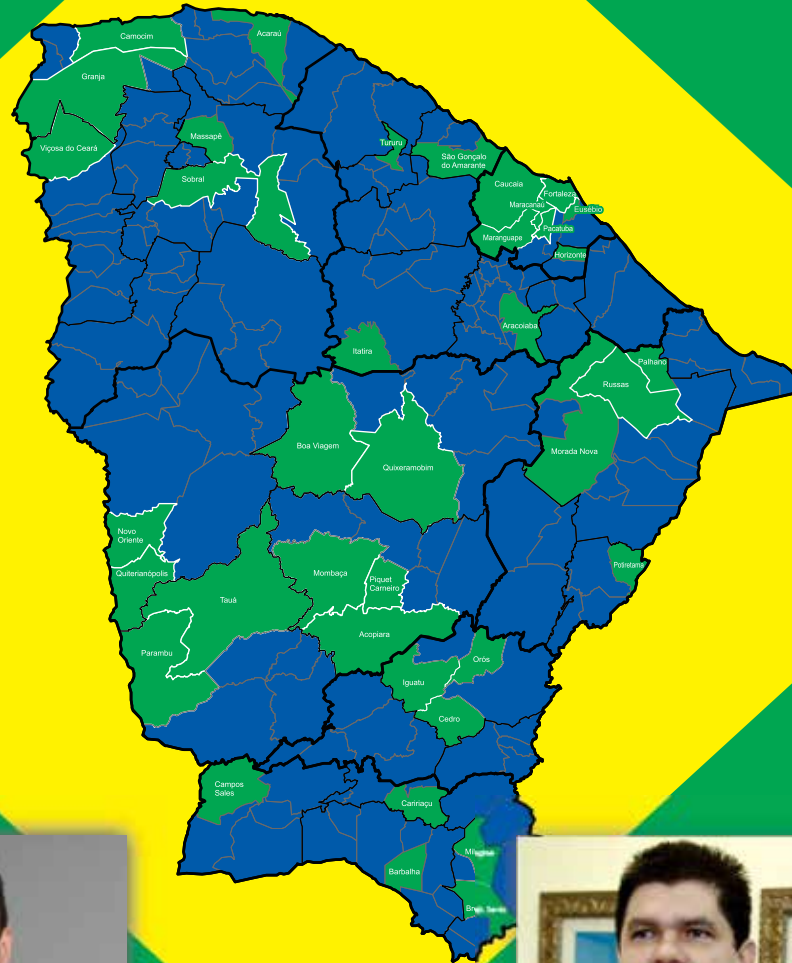
Edição e Publicação



Ano IX | N° 14 | JUNHO DE 2016
site www.robertofarias.com.br

Os Melhores Prefeitos do Ceará 2016

29ª Edição



Entrevista:
Luiz Gastão Bittencourt,
Histórico empresarial



Entrevista:
Dep. Mauro Filho







**O IDECI é igual
a todo cearense:
quer sempre o melhor
para o Ceará.**

O IDECI (Instituto de Desenvolvimento Institucional das Cidades do Ceará) proporciona ao gestor público municipal estudos, projetos e pesquisas que contribuem para o desenvolvimento das cidades e, conseqüentemente, do Ceará. Um instituto que ajuda no fortalecimento da capacidade dos municípios de formular políticas públicas e prestar serviços, fomentando o crescimento do Ceará de forma sustentável.

Mais Informações: (85) 3101.1190 ou acesse www.ideci.ce.gov.br.

www.ceara.gov.br

     /governodoceara



**GOVERNO DO
ESTADO DO CEARÁ**
Secretaria das Cidades

CADA VEZ MAIS PERTO DE VOCÊ

DESTAQUES DA POLÍTICA: **SÉRGIO AGUIAR** É O DEPUTADO **MELHOR AVALIADO** DO ESTADO



Principal representante do Vale do Coreauá na Assembleia Legislativa, o primeiro secretário do Poder, deputado Sérgio Aguiar (PDT), é uma personalidade de grande notoriedade entre os melhores da Política e Administração Pública do Ceará. Este ano o parlamentar, que já figurou entre os destaques da premiação por três anos seguidos (2012 - 2013 - 2014), foi o deputado estadual mais bem avaliado da tradicional homenagem - promovida há 30 anos pela PPE Eventos.

"Esse reconhecimento evidencia nosso compromisso com o desenvolvimento do Estado. O turismo, o comércio, o desenvolvimento industrial, entre outros temas ligados ao nosso mandato, estarão

presentes como prioridades em nossa agenda política", revela o parlamentar, que está em seu terceiro mandato consecutivo e segue, pela segunda vez, na Primeira Secretaria.

Em Camocim, ao lado da prefeita Monica, é um forte elo com o governador Camilo Santana. "Durante quatro anos de gestão, Monica Aguiar tem nosso total apoio em suas ações, que buscam valorização do serviço público e priorizam o social. Além disso, os espaços públicos foram reformados e ganharam equipamentos de ponta a dispor da população de Camocim", afirma.

Sérgio Aguiar não se limita apenas à Camocim. Na Assembleia Legislativa, somente na atual legislatura já teve oito projetos

transformados em Lei. Solenidades e audiências públicas são atividades constantes do mandato. "Nos debates realizados na Assembleia procuramos apoiar e aproximar a sociedade de temas de seu interesse. O principal objetivo das audiências, por exemplo, é colher subsídios e informações junto à sociedade para matérias em análise, bem como oferecer aos interessados a oportunidade de encaminhamento de seus pleitos, opiniões e sugestões relativas ao assunto em questão", reforça.

O deputado participa, também, diretamente de diversas conquistas para o Interior, sobretudo para os mais de 30 municípios que representa no Legislativo. "Somos uma ponte entre os prefeitos, vereadores e representantes do Governo. Nossa missão é garantir melhorias para o nosso povo e fazer valer os 85.060 votos que nos reconduziram à Assembleia", afirma.



Os novos desafios do Brasil

O Brasil passa por um momento peculiar de sua recente história democrática. Pela segunda vez, em menos de 25 anos, temos um presidente afastado. O processo de impeachment, mesmo que ainda não concluído, nos faz refletir sobre a importante missão que tem o governo interino de Michel Temer de retomar a credibilidade do mercado brasileiro, garantir o crescimento econômico e tirar o país do atoleiro que nos levou o governo afastado.

O reflexo dessa crise econômica que estamos passando se dá na diminuição da arrecadação municipal, estadual e federal. A queda de 14% dos repasses do Fundo de Participação dos Municípios (FPM) afeta diretamente a vida das pessoas, pois 80% dos municípios se socorrem no FPM para garantir os recursos necessários da administração pública. Isso prejudica a prestação de serviços básicos, como saúde, educação e até o pagamento de pessoal da maioria das cidades.

Para fortalecer a nova política econômica do governo, levamos ao presidente em exercício Michel Temer as iniciativas elaboradas pela Comissão Especial da Câmara – na qual sou presidente - que analisa a revisão do Pacto Federativo que não impactam o Orçamento Geral da União (OGU) e que fortalecem Estados e municípios. São elas:

Liberar a utilização de parcela dos depósitos judiciais e administrativos pelos estados, Distrito Federal e municípios.

Nova distribuição do ICMS para os municípios.

Cobrar das operadoras de planos de saúde o uso do SUS por pacientes atendidos.

Prorrogar o dever da União de destinar as regiões Nordeste e Centro-Oeste percentuais mínimos dos recursos destinados à

Além disso apresentamos uma emenda à Medida Provisória (MP) 729/16 que compartilha com municípios e Estados o valor da multa que vem sendo arrecadada com a repatriação de recursos de brasileiros que se encontram aplicados no exterior. Isso garante a previsão de que as prefeituras recebam parte destes recursos.



Acreditamos também ser fundamental iniciarmos uma pauta de discussão com novo governo para o desenvolvimento do Nordeste. Após o anúncio do aumento de repasses para a Transposição do São Francisco em 43%, acreditamos no avanço destas obras, que são prioridade deste novo governo e retira o risco de desabastecimento da Região Metropolitana de Fortaleza. Temos no Ceará obras como o cinturão das águas necessitando de avanços, principalmente levando em consideração que alguns municípios estão no risco iminente de ficarem sem abastecimento. Obras em Fortaleza como o VLT e o Anel Viário devem ser concluídas e entregues à população.

Danilo Forte
Deputado Federal

DANILOFORTE.COM.BR

 **DANILOFORTE**

SERVIÇOS

ATENDIMENTO AMBULATORIAL

- Cirurgias Oculares
- Oftalmopediatria
- Cirurgia refrativa
- Órbita
- Estimulação visual precoce
- Ortóptica
- Estrabismo
- Plástica Ocular
- Glaucoma
- Retina e vítreo
- Laser
- Uveítes
- Lentes de contato
- Visão subnormal.

EXAMES COMPLEMENTARES

- Aberrometria
- Microscopia Especular de Córnea
- Acuidade visual com Laser/Pam
- Angiofluoresceinografia
- Paquimetria ultra-sônica
- Biometria ultra-sônica
- Retinografia
- Campimetria computadorizada
- Teste de adaptação de lente de contato
- Curva tensional diária
- Teste para acuidade visual com contraste e cores computadorizado
- Exame de motilidade ocular
- Topografia da córnea
- Tonometria de contorno dinâmico - Pascal
- Ultrassonografia Ocular
- Ecografia
- Fotocoagulação
- Visão subnormal
- Mapeamento de retina
- Yag Laser.

CONSULTAS

- Prescrição de óculos e acompanhamento periódico
- Catarata
- Córnea e doenças externas
- Estrabismo • Glaucoma
- Plástica Ocular
- Próteses
- Uveítes
- Visão Subnormal
- Lentes de Contato

CIRURGIAS

- Glaucoma
- Catarata com implante intra-ocular
- Plástica ocular e vias lacrimais
- Cirurgia refrativa a laser
- Retina e vítreo
- Correção de estrabismo
- Transplante de conjuntiva
- Cirurgias de pequeno porte.

OFTALMOLOGIA

- Dr. Alexandre Teles Holanda
- Dr. Cristiano Gazzinelli
- Dr. Igo Enomoto
- Dr. João Luís do Vale Gadelha
- Dr. Luiz Lineu Jr.
- Dr. Wantan Laércio
- Dr. Wantan Laércio Filho
- Dr. Antonio Abel Barbosa Laurindo
- Dr. Arthur Costa Lima Filho
- Dr. Thiago Alves Dias

ANESTESIOLOGIA

- Dr. José Sábados Pereira Pontes
- Dr. Roberto Bezerra

ODONTOLOGIA

- Dra. Andréa Laércio Pontes
- Dr. Lael Pontes
- Dr. Marcelo Sales



Dr. Wantan Laércio - Oftalmologista

* Membro da Vision Laser

Clínica
Wantan Laércio
Sempre Evoluindo.

Alta Tecnologia a serviço da sua saúde.



Rua Tibúrcio Cavalcante, 760 • Meireles • Tel: (85) 3133-4040
Fortaleza-CE • www.clinicawantan.com.br
e-mail: info@clinicawantan.com.br

CLINICA WANTAN LAERCIO S/S LTDA.
SHOPPING RIOMAR

Rua: Desemb. Lauro Nogueira Nº 1.500 Loja 237 – E2 – Papicu
Cep: 60176.065 - Tel: (85) 3013-5252 / (85) 3013-5020

CONVÊNIOS

- | | | |
|-----------|-------------|------------------|
| • ASSEFAZ | • CONAB | • HAP VIDA |
| • AMBEP | • EMBRATTEL | • ISSEC |
| • AMIL | • FAMED | • PAS |
| • CAFAZ | • FACHESF | • SAÚDE CAIXA |
| • CAMED | • FUSEX | • SAÚDE BRADESCO |
| • CASSI | • GEAP | • SUL AMÉRICA |
| | | • UNIMED |

Prezados Leitores,

Em suas mãos mais um número da Revista PPE focalizando os eventos desenvolvidos no segundo semestre de 2015. Em Agosto foi realizada a 28ª Edição da Promoção Destaques da Administração Municipal do Ceará de 2015 no La Maison, os destaques especiais do evento foram os Prefeitos de Brejo Santo – Guilherme Landim e de Tauá – Patrícia Aguiar que receberam o Troféu Wellington Landim do Governador Camilo Santana como os mais votados do ano. Em Outubro realizamos a 26ª Edição dos Destaques Empresariais de Serviços, Comércio, Indústria e Agropecuário do Ceará de 2015 no La Maison, com destaques especiais para a Coelce eleita a Melhor Distribuidora de Energia Elétrica do País e o Beach Park o 2º Melhor Parque Aquático do Mundo. O Colunista mais antigo do mundo – Lúcio Brasileiro concedeu uma entrevista inédita e exclusiva aos Empresários presentes e no final recebeu uma Placa de Prata da PPE das mãos do Sr. Ivens Dias Branco. O Novo Presidente da CNDL – Confederação Nacional de Dirigentes Lojistas, o cearense Honório Pinheiro nos concedeu uma entrevista exclusiva. Fizemos uma interessante pesquisa com ex-prefeitos, homens públicos e dirigentes de entidades empresariais sobre a Revitalização do Centro, ideia levantada pelo Presidente da Câmara Municipal – Vereador Salmito Filho. Ilustra a nossa Capa o Presidente da Assembleia Legislativa do Ceará – Deputado José Albuquerque que tem dado todo o apoio as nossas Promoções e que vem realizando um excelente trabalho, inclusive com as oportunas campanhas de Combate as Drogas e Economia de Água, nesse momento de grandes dificuldades com a seca.

Boa Leitura com um abraço.
Roberto Farias.

PREFEITOS HOMENAGEADOS

Prefeitura de Fortaleza	30
Acopiara	30
Aracoiaba	30
Barbalha	30
Boa Viagem.....	30
Brejo Santo.....	30
Camocim (o mais votado).....	30
Campos Sales	30
Caririaçu.....	30
Caucaia.....	30
Cedro	30
Eusébio	30
Fortaleza.....	30
Granja.....	30
Horizonte	30
Iguatu	30
Itatira.....	30
Maracanaú	30
Maranguape	30
Massapê	30
Milagres	30
Mombaça.....	30
Morada Nova.....	30
Novo Oriente.....	30
Orós	30
Pacatuba.....	30
Palhano.....	30
Parambu	30
Piquet Carneiro (Menção Honrosa) ..	30
Potiretama.....	30
Quiterianópolis	30
Quixeramobim	30
Russas	30
São Gonçalo.....	30
Sobral	30
Tauá.....	30
Tururu.....	30
Viçosa do Ceará	30

PPE em Revista

Ano IX - Nº 13 - Dezembro de 2015
Publicação: PPE Promoções e Eventos Ltda
 Roberto Farias
 www.robertofarias.com.br
 falecom@robertofarias.com.br

Jornalista Responsável:
 Carlos Alberto Farias - MTB 394-JP

Projeto Gráfico e Computação Gráfica:
 Ticiane Rodrigues Lima
 Vailton Cruz (85) 987.085.725

Impressão: Gráfica Encaixe Ltda
 Rua: 25 de Março, 227
 Fone: (85) 3252.2431
 atendimento@graficaencaixe.com.br

Tiragem: 8.000 exemplares

Divaldo Soares (**VIÇOSA DO CEARÁ**) recebe do Dep. Presidente José Albuquerque e do Governador Camilo Santana

Edilmo Cunha (**RECORD MÁQ. E EQUIPAMENTOS**) e sua filha Sra. Andrea Cunha recebem de Lúcio Brasileiro

Airton e Angelo Boris (**ÓTICAS BORIS**) rec. do secretário Josbertini Clementino, representando o Gov. Camilo Santana





Menos rotina.
Mais costume saudável.

Super  Mercadinhos
São Luiz
Me acostumei com você

VEM AÍ, UM NOVO MONTE KLINIKUM.

O Hospital Monte Klinikum está passando por uma ampla reforma. São várias melhorias para trazer ainda mais conforto a toda a população de Fortaleza, incluindo:

- Investimento na modernização da infraestrutura: reforma do pronto-socorro, instalação de ressonância magnética e implementação do centro de robótica, que já realizou mais de 80 cirurgias.
- **Em breve:** inauguração do nosso Consultório Conceito, com uma Clínica da Mulher totalmente equipada.

**Um novo Monte Klinikum
está nascendo. E ele já é seu.**



Florentino Cardoso
Diretor Técnico - CRM: CE4321

Rua República do Líbano, 747
Meireles - Fortaleza • Tel.: (85) 4012-0012



Uma nova UVC sob a presidência de César



Vereador de Camocim e Presidente da União dos Vereadores e Câmaras do Ceará (UVC)

Biografia:

Vereador César Veras (Pros) nasceu em Camocim, tem 43 anos, é casado e pai de duas filhas. Obteve em 2012 o total de 1.170 votos. Em 08 de Dezembro de 2014, foi eleito primeiro secretário da Mesa Diretora da Câmara Municipal de Camocim, para o biênio 2015-2016, na chapa encabeçada pelo Vereador Emanuel Vieira (SD). Ainda em 2015 venceu as eleições presidenciais da União dos Vereadores e Câmaras do Ceará (UVC), sendo o primeiro camocinense a liderar a entidade.

Nome Completo: César Araújo Veras

Idade: 43 anos (04/08/1972)

Naturalidade: Camocim/CE

Estado Civil: Casado

O vereador César Veras participou no primeiro semestre de 2015 de uma acirradíssima eleição presidencial na União dos Vereadores e Câmaras do Ceará (UVC). No dia 30 de abril, foi eleito com mais de 800 votos de vereadores de todo o estado para presidir a entidade durante o biênio 2015/2017. Logo neste início de mandato, o Poder Legislativo Municipal passava por uma fase de muita aflição devido às questões da reforma política e do polêmico mandato de dois anos aos prefeitos e vereadores. Já como presidente, César Veras viajou até Brasília com um grupo de vereadores cearenses, para uma mobilização contra este item da reforma.

No mês de junho, formalizou uma parceria entre a Comissão de Defesa do Consumidor da Assembleia Legislativa para levar os serviços do PROCON a todos os municípios do Ceará através das Câmaras Municipais. A audiência sobre o assunto aconteceu na própria Assembleia e reuniu mais de 150 vereadores. Formalizou também um importante convênio entre a UVC e o Tribunal de Contas dos Municípios, com intervenção do Instituto Escola Waldemar Alcântara (IESWA), com o objetivo de trazer mais capacitação aos presidentes de Câmaras em relação à prestação de contas.

Outro grande marco do ano de 2015 foi a realização do XIII Encontro Nacional de Legislativos Municipais, evento promovido pela UVC em parceria com a União dos Vereadores do Brasil (UVB), que reuniu vereadores de 14 estados na capital cearense para dois dias de debates e palestras de capacitação. O maior encontro do Poder Legislativo Municipal que o Ceará já recebeu.

César recebeu no início de 2016 o prêmio "Destaque Político 2015", da empresa PPE, que escolhe junto a um seletor júri os nomes que realizaram trabalhos relevantes à política e à sociedade cearense em geral.

Ainda para este ano, o presidente tem como grande meta a conquista da sede própria da entidade, com parceria do Governo do Estado, e promover ainda mais ações de capacitação aos vereadores, especialmente os dos municípios do interior. ■



Compromisso com os municípios

O desafio de gerir os municípios é cada vez maior. Em consequência da grande quantidade de demandas nos vários setores que compõem a administração pública, são elevadas as atribuições das prefeituras, exigindo dos gestores soluções inovadoras e eficazes. Reconhecer a qualidade das prefeituras que mais se destacam torna-se um imperativo e um incentivo para o aperfeiçoamento constante da administração pública. É com este propósito que a PPE - Promoções e Eventos aponta os 38 melhores prefeitos do Ceará como os Destaques da Administração Municipal do Ceará 2015/2016, em sua 29ª edição. Trata-se de um conjunto representativo dos gestores municipais, integrantes de partidos e regiões variadas em nosso Estado. Em nome dos prefeitos de Fortaleza, Roberto Cláudio, e de Massapê, Antônio José Albuquerque, fica o nosso reconhecimento ao conjunto de gestores que, em sintonia com os anseios da população, procura atender às demandas que surgem e avançar na construção de políticas públicas que nos levem a um Ceará cada vez melhor. ■



**Deputado José Albuquerque
Presidente da Assembleia
Legislativa do Ceará**



GOVERNO MUNICIPAL DE ITATIRA

"O futuro a gente faz agora!"

O município de Itatira está localizado na microrregião de Canindé, Norte Geográfico do Ceará, e é dividido em quatro Distritos: Lagoa do Mato, Bandeira, Cachoeira e Morro Branco além da Sede. A população é de quase 21 000 habitantes, segundo IBGE 2012. A economia gira em torno da agropecuária e do comércio varejista e atacadista.

A cidade tem como prefeito Almir Bié da Silva, 51 anos, casado, pai de cinco filhos, e enraizado na cidade de Itatira desde sua adolescência, quando chegou oriundo da cidade de Boa Viagem, Ceará. Do trabalho da agricultura, passou para o comércio, ganhou experiência e investiu seus dotes de empreendedor na política. Venceu a última eleição com 6.416 votos. Foi a transformação que a cidade até então parada no tempo, precisava para crescer e se desenvolver.

Com Almir, a educação ganhou nota dez com o transporte escolar, com as creches com café da manhã e refeições, com as escolas construídas e reformadas, instalação de coberturas nas quadras esportivas e em breve a Escola Profissionalizante de Tempo Integral. O prefeito Almir foi homenageado pela Fundação Abrinq e Selo UNICEF com o título Prefeito Amigo da Criança, pelos destaques para as ações na política da Criança e do Adolescente, a transparência dos recursos aplicados, o fortalecimento e a autonomia do Conselho de Direitos da Criança e do Adolescente na deliberação dos recursos e a participação da sociedade civil nas políticas públicas.

Almir fez a agricultura crescer, foram construídos cinquenta açudes inteligentes na zona rural. Em parceria com o Governo do Estado chegaram projetos, foram perfurados poços profundos, para garantir água de beber e produzir, além do incentivo e capacitação aos agricultores para plantar e colher.

Na área da saúde foram construídos PSF's, quatro unidades básicas de saúde, para auxiliar os moradores foram adquiridas ambulâncias e implantada uma casa de apoio, além das campanhas de saúde pública que são prioridades.

Com Almir os jovens ganharam vez, tiveram voz e agora podem praticar esportes nas quadras cobertas, se divertir nas praças, e interagir com a comunidade.

Almir mantém parceria com associações comunitárias, investe na cultura, como o Ita-Junino, um dos maiores eventos do Estado. Na assistência social, no turismo, na defesa dos direitos das mulheres, em áreas que geram recursos para a cidade se desenvolver também são acompanhados de perto pela administração. Essa é a administração que trabalha para Itatira crescer muito mais, porque "O Futuro A Gente Faz Agora".



Edição e Publicação



DESTAQUE POLÍTICO

2016

Os Melhores Prefeitos do Ceará 2016

29ª Edição

ACARAÚ, Alexandre Ferreira Gomes da Silveira;
 ACOPIARA, Francisco Vilmar Félix Martins;
 ARACOIABA, Antônio Cláudio Pinheiro;
 BARBALHA, José Leite Gonçalves Cruz;
 BOA VIAGEM, Fernando Antônio Vieira Asséf;
 BREJO SANTO, Guilherme Sampaio Landim;
 CAMOCIM, Mônica Gomes Aguiar;
 CAMPOS SALES, Moésio Loiola de Melo;
 CARIRIAÇU, João Marcos Pereira;
 CAUCAIA, Washington Luiz de Oliveira Góis;
 CEDRO, Francisco Nilson Alves Diniz;
 EUSÉBIO, José Arimatéa Lima Barros Júnior;
 FORTALEZA, Roberto Cláudio Rodrigues Bezerra;
 GRANJA, Romeu Aldigueri de Arruda Coelho;
 HORIZONTE, Manoel Gomes da Farias Neto;
 IGUATU, Aderilo Antunes Alcântara Filho;
 ITATIRA, Antônio Almir Bié da Silva;
 MARACANAÚ, José Firmo Camurça Neto;
 MARANGUAPE, Átila Cordeiro Câmara;

MASSAPÊ, Antônio José Aguiar Albuquerque;
 MILAGRES, Hellosman Sampaio de Lacerda;
 MOMBACA, Ecildo Evangelista Filho;
 MORADA NOVA, Glauber Barbosa de Castro;
 NOVO ORIENTE, Godofredo de Lima Vieira;
 ORÓS, Simão Pedro Alves Pequeno;
 PACATUBA, Alexandre Magno Medeiros Alencar;
 PALHANO, Francisco Nilson Freitas;
 PARAMBU, Keylly Mateus Noronha;
 PIQUET CARNEIRO, Expedito José do Nascimento;
 POTIRETAMA, Francisco Adelmo N. Queiroz Aquino;
 QUITERIANÓPOLIS, José Barreto Couto Neto;
 QUIXERAMOBIM, Cirilo Antônio Pimenta Lima;
 RUSSAS, Raimundo Weber de Araújo;
 SÃO GONÇALO DO AMARANTE, F. Cláudio Pinto Pinho;
 SOBRAL, José Clodoveu de Arruda Coelho Neto;
 TAUÁ, Patrícia Pequeno Costa Gomes de Aguiar;
 TURURU, Raimundo Nonato Barroso Bonfim;
 VIÇOSA DO CEARÁ, Divaldo Carneiro Soares.

/// Colegiado de Jurados de Alto Nível: 38 Votantes

1. Ministro Raul Araújo - Superior Tribunal de Justiça;
2. Prof. Izolda Cela - Vice Governadora do Estado;
3. Dep. José Albuquerque - Pres. da Assembleia Legislativa;
4. Senador Eunício Oliveira;
5. Senador Tasso Jereissati / Ex-Senador Luiz Pontes;
6. Dr. Ubiratan Aguiar - Ex-Presidente do TCU;
7. Presidente Salmito Filho - Câmara Municipal de Fortaleza;
8. Dr. Edilberto Pontes - Pres. Tribunal de Contas do Estado;
9. Conselheiro Domingos Filho do TCM / Walney de Castro;
10. Dep. Luizianne Lins - Ex-Pref. de Fortaleza / Waldemir Catanho;
11. Dr. Antônio Cambraia - Ex-Prefeito de Fortaleza;
12. Dr. Cid Carvalho/Miguel Dias - TV Cidade;
13. Dr. Alcir Porto - Prefeitos Empreendedores SEBRAE;
14. Sra. Carmem Lúcia Dummar - Presidente da ACERT;
15. Sr. Roberto Moreira - Diretor da TV Diário;
16. Sr. Paulo Oliveira - Comunicador da Verdes Mares;
17. Sr. Osvaldo Magalhães - Diário do Nordeste;
18. Dr. Darlan Leite - Presidente da AMTUR;
19. Sra. Maristela Crispim - Editora Caderno Regional DN;
20. Sr. Carlos Silva - Rádio Assunção;
21. Dr. Irineu Carvalho - Assessor da APRECE;
22. Dra. Fátima Catunda - Ex-Sec. da STDS e Comentarista;
23. Dr. Luiz Sérgio Gadelha Vieira - Ex-Presidente TCM;
24. Sr. Aderson Maia - Presidente Sindicato dos Radialistas;
25. Sr. Wolker Gomes - Rádio Cidade;
26. Sr. George Cesar - Sistema AVOL;
27. Pedro Gomes de Matos / Sônia Pinheiro (Jornalistas);
28. Sr. Ednaldo Lavor - AVIPRECE;
29. Sr. César Veras - Presidente UVC;
30. Sr. Antônio Viana - Jornalista, Radialista, Municipalista;
31. Sr. Lúcio Brasileiro - Colunista mais antigo do mundo;
32. Sr. Leurimberg Lima - Jornalista;
33. Sr. Ulisses Lima - Folha do Sertão;
34. João Ferreira e Walter Bardawil - ACEJI;
35. Deputado e Ex-Ministro Leonidas Cristino;
36. Selo Verde
37. Menor Índice de Mortalidade Infantil
38. Menor Índice de Analfabetismo



* Além de **60.089 votos** válidos pela Internet. A Prefeita de Camocim receberá o **Troféu Wellington Landim** e o Deputado José Albuquerque receberá o **Troféu Raimundo Ferreira**.

/// Comissão Apuradora:

Reuniu-se na Assembleia Legislativa no dia 31 de Maio às 10 horas e foi formada pela Sra. Gabriella Antunes - Assessora de Imprensa do TCE (representando os Tribunais), Dr. Irapuan Aguiar - Diretor da FGF (representando as Universidades), Jornalista Antônio Viana - Grupo Cidade (representando a Imprensa), Sr. Leonardo Farias - Diretor da PPE e Dr. Walmir Rosa de Souza - Subprocurador da Assembleia Legislativa (representando as Casas Legislativas).

/// Solenidade:

Será realizada no La Maison - Av. Engenheiro Luiz Vieira, 555, dia 27 de Junho (2ª feira) às 19:30 horas. Traje: Passeio Completo, Convite Exibível e Individual.



ACARAÚ



**PREFEITO
Alexandre
Ferreira
Gomes da
Silveira**

LOCALIZAÇÃO

Microrregião de Camocim e Acaraú
CEP: 62580-000
Distância de Fortaleza: 255,1 km
Tempo estimado de viagem: 3h11min
Vias de acesso: BR-222 / BR-402 / CE-085 / CE-168 / CE-354 / CE-178
IDM (2010): 29,16 (39° no Ceará)
IDH (2010): 0,601 (129° no Ceará e 4.123° no Brasil)

HISTÓRIA

Data de criação: 31/07/1849
Toponímia: palavra originária do tupi, que significa "rio das Graças".
Gentílico: acarauense

DEMOGRAFIA

População (Estimativa 2014): 60.684

GEOGRAFIA

Área: 842,559 km

POLÍTICA

Eleitores: 42.969
Deputados Federais mais votados (2014):
Aníbal (E) (PMDB) - 13.888 votos
Mário Feitoza (S) (PMDB) - 5.245 votos
Moses Rodrigues (E) (PPS) - 1.497 votos
Eudes Xavier (S) (PT) - 1.126 votos
Deputados Estaduais mais votados (2014):
Duquinha (E) (Pros) - 11.901 votos
João Jaime (E) (DEM) - 6.078 votos
Robério Monteiro (E) (PROS) - 3.849 votos
Artur Bruno (S) (PT) - 517 votos

ADMINISTRAÇÃO PÚBLICA

Tel.: (88) 3661.1469 / (88) 3661.1092
Prefeito: Alexandre Ferreira Gomes da Silveira
Vereadores: 15
Distritos: Acaraú, Aranaú, Juritianha e Lagoa do Carneiro.



Ganhou 3 vezes

ACOPIARA



**PREFEITO
Dr. Vilmar
Félix Martins**

LOCALIZAÇÃO

Microrregião do Sertão de Senador Pompeu
CEP: 63560-000
Distância de Fortaleza: 345,1 km
Tempo estimado de viagem: 4h18min
Vias de acesso: CE-060
IDM (2010): 19,64 (103° no Ceará)
IDH (2010): 0,595 (144° no Ceará e 4.255° no Brasil)

HISTÓRIA

Data de criação: 28/09/1921
Toponímia: palavra originária do tupi, que significa "o que cultiva" ou "o agricultor".
Gentílico: acopiarense

DEMOGRAFIA

População (Estimativa 2014): 52.903

GEOGRAFIA

Área: 2.265,32 km

POLÍTICA

Eleitores: 36.762
Deputados Federais mais votados (2014):
Paulo Henrique Lustosa (S) (PP) - 7.982 votos
Gorete Pereira (E) (PR) - 3.918 votos
Odorico (E) (PT) - 3.598 votos
Genecias Noronha (E) (SD) - 1.820 votos
Deputados Estaduais mais votados (2014):
Dr. Sarto (E) (Pros) - 8.498 votos
Ricardo Almeida (S) (PMDB) - 8.210 votos
Aderlânia Noronha (E) (SD) - 2.051 votos
Agenor Neto (E) (PMDB) - 1.042 votos

ADMINISTRAÇÃO PÚBLICA

Tel.: (88) 3565.1567
Prefeito: Francisco Vilmar Félix Martins
Vereadores: 15
Distritos: Acopiara, Barra do Ingá, Ebron, Isidoro, Quincoê, Santa Felícia, Santo Antônio, São Paulinho, Solidão e Trussu.



Ganhou 2 vezes



ARACOIABA



PREFEITO
Antonio Claudio
Pinheiro

LOCALIZAÇÃO

Microrregião de Baturité
CEP: 62750-000
Distância de Fortaleza: 83 km
Tempo estimado de viagem: 1h02min
Vias de acesso: CE-060
IDM (2010): 26,98 (51º no Ceará)
IDH (2010): 0,615 (87º no Ceará e 3.796º no Brasil)

HISTÓRIA

Data de criação: 16/08/1890
Toponímia: proveniente da denominação do rio que atravessa a cidade.
Gentílico: aracoiabense

DEMOGRAFIA

População (Estimativa 2014): 26.062

GEOGRAFIA

Área: 656,597 km

POLÍTICA

Eleitores: 22.583
Deputados Federais mais votados (2014):
Danilo Forte (E) (PMDB) - 4.880 votos
Odorico (E) (PT) - 2.466 votos
Ariosto Holanda (S) (Pros) - 1.716 votos
Domingos Neto (E) (Pros) - 1.497 votos
Deputados Estaduais mais votados (2014):
Thiago Campelo (S) (SD) - 6.428 votos
João Jaime (E) (DEM) - 1.996 votos
Aderlândia Noronha (E) (SD) - 1.729 votos
Agenor Neto (E) (PMDB) - 1.725 votos

ADMINISTRAÇÃO PÚBLICA

Tel.: (85) 3337.5500 / 5503
Prefeito: Antônio Cláudio Pinheiro
Vereadores: 11
Distritos: Aracoiaba, Ideal, Jaguarão, Jinepapeiro, Lagoa de São João, Milton Belo e Pedra Branca.



Ganhou 4 vezes

BARBALHA



PREFEITO
José Leite
Gonçalves Cruz

LOCALIZAÇÃO

Microrregião do Cariri
CEP: 63180-000
Distância de Fortaleza: 503,4 km
Tempo estimado de viagem: 6h17min
Vias de acesso: BR-116 / CE-393 / CE-293
IDM (2010): 48,11 (6º no Ceará)
IDH (2010): 0,683 (7º no Ceará e 2.359º no Brasil)

HISTÓRIA

Data de criação: 17/08/1846
Toponímia: originário de sobrenome de moradora e Firmado por corruptela de Barbalho
Gentílico: barbalhense

DEMOGRAFIA

População (Estimativa 2014): 58.347

GEOGRAFIA

Área: 479,18 km

POLÍTICA

Eleitores: 41.777
Deputados Federais mais votados (2014):
José Guimarães (E) (PT) - 8.200 votos
Raimundo Matos (E) (PSDB) - 4.462 votos
Normando (S) (PSL) - 2.656 votos
Arnon Bezerra (E) (PTB) - 1.580 votos
Deputados Estaduais mais votados (2014):
Roque (S) (Pros) - 3.662 votos
Júlio César (E) (PTN) - 2.718 votos
Wellington Landim (E) (Pros) - 2.188 votos
Vasques Landim (S) (PR) - 2.105 votos

ADMINISTRAÇÃO PÚBLICA

Tel.: (88) 2101.1919
Prefeito: José Leite Gonçalves Cruz
Vereadores: 15
Distritos: Barbalha, Arajara, Caldas e Estrela.



Ganhou 1 vez



BOA VIAGEM



PREFEITO
Fernando
Antônio Vieira
Assef

LOCALIZAÇÃO

Microrregião de Quixeramobim
CEP: 63870-000
Distância de Fortaleza: 221,6 km
Tempo estimado de viagem: 2h46min
Vias de acesso: BR-020
IDM (2010): 21,17 (94° no Ceará)
IDH (2010): 0,598 (139° no Ceará e 4.198° no Brasil)

HISTÓRIA

Data de criação: 21/11/1864
Toponímia: nome simplificado de Nossa Senhora da Boa Viagem. Denominação da capela erguida em cumprimento à promessa feita por casal de enamorados fugitivos e que se encontravam em perigo.
Gentílico: boaviagense

DEMOGRAFIA

População (Estimativa 2014): 53,725

GEOGRAFIA

Área: 2.836,77 km

POLÍTICA

Eleitores: 42.211
Deputados Federais mais votados (2014):
Domingos Neto (E) (Pros) - 7.064 votos
Ronaldo Martins (E) (PRB) - 3.087 votos
Deodato Ramalho (S) (PT) - 2.915 votos
Danilo Forte (E) (PMDB) - 2.862 votos
Deputados Estaduais mais votados (2014):
Aderlândia Noronha (E) (SD) - 4.969 votos
Agripino Magalhães (S) (PSDC) - 3.532 votos
Odilon Aguiar (E) (Pros) - 2.858 votos
Naumi Amorim (E) (PSL) - 2.684 votos

ADMINISTRAÇÃO PÚBLICA

Tel.: (88) 3427.7001
Prefeito: Fernando Antônio Vieira Assef
Vereadores: 15
Distritos: Boa Viagem, Águas Belas, Boqueirão, Domingos da Costa, Guia, Ibuauçu, Ipiranga, Jacampari, Massapê dos Paes, Olho D'Água do Bezerril, Olha D'Água dos Facundos, Poço da Pedra e Várzea da Ipueira.



Ganhou 8 vezes

BREJO SANTO



PREFEITO
Guilherme
Sampaio
Landim

LOCALIZAÇÃO

Microrregião de Brejo Santo
CEP: 63260-000
Distância de Fortaleza: 500,8 km
Tempo estimado de viagem: 6h15min
Vias de acesso: BR-116 / CE-138 / CE-265
IDM (2010): 30,61 (36° no Ceará)
IDH (2010): 0,647 (26° no Ceará e 3.172° no Brasil)

HISTÓRIA

Data de criação: 26/08/1890
Toponímia: proveniente do sítio Brejo, que pertencia aos irmãos Santos.
Gentílico: brejo-santense

DEMOGRAFIA

População (Estimativa 2014): 47.645

GEOGRAFIA

Área: 661,959 km

POLÍTICA

Eleitores: 34.260
Deputados Federais mais votados (2014):
Balhman (E) (Pros) - 11.724 votos
Gorete Pereira (E) (PR) - 3.239 votos
Mário Feitoza (S) (PMDB) - 1.537 votos
Ariosto Holanda (S) (Pros) - 828 votos
Deputados Estaduais mais votados (2014):
Wellington Landim (E) (Pros) - 15.391 votos
Fernando Pessoa (E) (PR) - 2.819 votos
Agenor Neto (E) (PMDB) - 2.116 votos
Capitão Wagner (E) (PR) - 393 votos

ADMINISTRAÇÃO PÚBLICA

Tel.: (88) 3531.1042 / 2267
Prefeito: Guilherme Sampaio Landim
Vereadores: 13
Distritos: Brejo Santo, Poço e São Felipe.



Ganhou 8 vezes



CAMOCIM



PREFEITA
Mônica Gomes
Aguiar
(a mais votada)

LOCALIZAÇÃO

Microrregião de Camocim e Acaraú
CEP: 62400-000
Distância de Fortaleza: 379,3 km
Tempo estimado de viagem: 4h44min
Vias de acesso: BR-222 / CE-362 / CE-085 / CE-168
IDM (2010): 27,20 (48º no Ceará)
IDH (2010): 0,620 (72º no Ceará e 3.702º no Brasil)

HISTÓRIA

Data de criação: 29/09/1879
Toponímia: palavra originária di tupi, que significa "buraco para enterrar defunto".
Gentílico: camocinence

DEMOGRAFIA

População (Estimativa 2014): 62.201

GEOGRAFIA

Área: 1.123,94 km

POLÍTICA

Eleitores: 47.182
Deputados Federais mais votados (2014):
Leônidas Cristino (E) (Pros) - 9.016 votos
José Airton (E) (PT) - 8.201 votos
Vicente Arruda (S) (Pros) - 2.248 votos
Cabo Sabino (E) (PR) - 2.006 votos
Deputados Estaduais mais votados (2014):
Sérgio Aguiar (E) (Pros) - 15.145 votos
Gony Arruda (E) (PSD) - 6.837 votos
Capitão Wagner (E) (PR) - 2.715 votos
Robério Monteiro (E) (Pros) - 1.702 votos

ADMINISTRAÇÃO PÚBLICA

Tel.: (88) 3621.7074
Prefeita: Mônica Gomes Aguiar
Vereadores: 15
Distritos: Camocim, Amarelas e Guriú.



Ganhou 4 vezes

CAMPOS SALES



PREFEITO
Moésio Loiola
de Melo

LOCALIZAÇÃO

Microrregião da Chapada do Araripe
CEP: 63150-000
Distância de Fortaleza: 493,8 km
Tempo estimado de viagem: 6h10min
Vias de acesso: BR-020 / CE-187
IDM (2010): 25,43 (62º no Ceará)
IDH (2010): 0,630 (49º no Ceará e 3.487º no Brasil)

HISTÓRIA

Data de criação: 29/07/1899
Toponímia: homenagem ao então presidente da República, o paulista Manuel Ferraz de Campos Sales
Gentílico: camposalesense

DEMOGRAFIA

População (Estimativa 2014): 27.077

GEOGRAFIA

Área: 1.082,77 km

POLÍTICA

Eleitores: 20.374
Deputados Federais mais votados (2014):
Moses Rodrigues (E) (PPS) - 7.299 votos
Paulo Henrique Lustosa (S) (PP) - 1.300 votos
Odorico (E) (PT) - 531 votos
Domingos Neto (E) (Pros) - 519 votos
Deputados Estaduais mais votados (2014):
Roque (S) (Pros) - 4.149 votos
Agenor Ribeiro (S) (PSDC) - 3.165 votos
Joaquim Noronha (E) (PP) - 1.183 votos
Ely Aguiar (E) (PSDC) - 526 votos

ADMINISTRAÇÃO PÚBLICA

Tel.: (88) 3533.1666
Prefeito: Moésio Loiola de Melo
Vereadores: 11
Distritos: Campos Sales, Barão de Aquiraz, Carmelópolis, Itaguá, Monte Castelo e Quixariú.



Ganhou 1 vez



CARIRIAÇU



PREFEITO
João Marcos
Pereira

LOCALIZAÇÃO

Microrregião de Caririçu
CEP: 63220-000
Distância de Fortaleza: 466,4 km
Tempo estimado de viagem: 5h49min
Vias de acesso: CE-060 / CE-292 / CE-386 / BR-230
IDM (2010): 17,18 (136° no Ceará)
IDH (2010): 0,578 (168° no Ceará e 4.670° no Brasil)

HISTÓRIA

Data de criação: 18/08/1876
Toponímia: denominação dos índios que habitavam o famoso Vale do Cariri.
Gentílico: caririçuense

DEMOGRAFIA

População (Estimativa 2014): 26.840

GEOGRAFIA

Área: 623,823 km

POLÍTICA

Eleitores: 23.714
Deputados Federais mais votados (2014):
José Guimarães (E) (PT) - 4.116 votos
Genecias Noronha (E) (SD) - 3.967 votos
Adail Carneiro (E) (PHS) - 2.401 votos
Gorete Pereira (E) (PR) - 729 votos
Deputados Estaduais mais votados (2014):
Wellington Landim (E) (Pros) - 3.791 votos
Laís Nunes (E) (Pros) - 2.767 votos
Danniel Oliveira (E) (PMDB) - 2.715 votos
Aderlândia Noronha (E) (SD) - 1.451 votos

ADMINISTRAÇÃO PÚBLICA

Tel.: (88) 3547.1159 / (88) 3547.1216
Prefeito: João Marcos Pereira
Vereadores: 11
Distritos: Caririçu, Feitosa, Miguel Xavier e Miragem.



Ganhou 2 vezes

CAUCAIA



PREFEITO
Dr. Washington
Luiz de Oliveira
Góis

LOCALIZAÇÃO

Microrregião de Fortaleza
CEP: 61600-001 a 61676-999
Distância de Fortaleza: 15,8 km
Tempo estimado de viagem: 11min
Vias de acesso: BR-222 / CE-085
IDM (2010): 38,75 (13° no Ceará)
IDH (2010): 0,682 (8° no Ceará e 2.386° no Brasil)

HISTÓRIA

Data de criação: 05/02/1759
Toponímia: denominação de aldeia indígena. Etimologicamente significa "mato queimado" ou "vinho queimado".
Gentílico: caucaense

DEMOGRAFIA

População (Estimativa 2014): 349.526

GEOGRAFIA

Área: 1.227,90 km

POLÍTICA

Eleitores: 203.815
Deputados Federais mais votados (2014):
Danilo Forte (E) (PMDB) - 20.390 votos
Moroni (E) (DEM) - 15.136 votos
Ronaldo Martins (E) (PRB) - 8.951 votos
Vitor Valim (E) (PMDB) - 8.208 votos
Deputados Estaduais mais votados (2014):
Naumi Amorim (E) (PR) - 27.241 votos
Inês Arruda (S) (PMDB) - 15.173 votos
Eduardo Pessoa (S) (PRP) - 14.257 votos
Paulo Guerra (S) (PDT) - 12.572 votos

ADMINISTRAÇÃO PÚBLICA

Tel.: (85) 3387.8200 / 8271 / 8272
Prefeito: Washington Luiz de Oliveira Góis
Vereadores: 17
Distritos: Caucaia, Bom Princípio, Catuana, Guararu, Jurema, Mirambé, Sítios Novos e Tucunduba.



Ganhou 8 vezes



CEDRO



PREFEITO
Francisco Nilson
Alves Diniz

LOCALIZAÇÃO

Microrregião de Iguatu
CEP: 62878-500 a 63400-000
Distância de Fortaleza: 408,1 km
Tempo estimado de viagem: 5h06min
Vias de acesso: BR-116 / CE-282 / CE-153
IDM (2010): 26,79 (53° no Ceará)
IDH (2010): 0,627 (55° no Ceará e 3.534° no Brasil)

HISTÓRIA

Data de criação: 09/07/1920
Toponímia: a fazenda Cedro, que deu origem ao município, foi cortada pela estrada de ferro, surgindo a povoação, e manteve o nome inicial.
Gentílico: cedrense

DEMOGRAFIA

População (Estimativa 2014): 24.986

GEOGRAFIA

Área: 725,786 km

POLÍTICA

Eleitores: 20.274
Deputados Federais mais votados (2014):
Aníbal (E) (PMDB) - 4.430 votos
Danilo Forte (E) (PMDB) - 3.955 votos
Adail Carneiro (E) (PHS) - 852 votos
Macedo (E) (PSL) - 837 votos
Deputados Estaduais mais votados (2014):
Odilon Aguiar (E) (Pros) - 4.129 votos
Zezinho Albuquerque (E) (Pros) - 2.594 votos
Agenor Neto (E) (PMDB) - 1.031 votos
Laís Nunes (E) (Pros) - 874 votos

ADMINISTRAÇÃO PÚBLICA

Tel.: (88) 3564.0140 / 0387
Prefeito: Francisco Nilson Alves Diniz
Vereadores: 11
Distritos: Cedro, Assunção, Várzea da Conceição, Candeias, Lajedo, Santo Antônio e São Miguel.



Ganhou 4 vezes

EUSÉBIO



PREFEITO
José Arimatéa
Lima Barros
Júnior

LOCALIZAÇÃO

Microrregião de Fortaleza
CEP: 61760-000
Distância de Fortaleza: 25,9 km
Tempo estimado de viagem: 22min
Vias de acesso: CE-040
IDM (2010): 60,66 (2° no Ceará)
IDH (2010): 0,701 (4° no Ceará e 1.866° no Brasil)

HISTÓRIA

Data de criação: 19/06/1987
Toponímia: em homenagem ao abolicionista Eusébio de Queiroz Matoso e Câmara
Gentílico: eusebiense

DEMOGRAFIA

População (Estimativa 2014): 50.308

GEOGRAFIA

Área: 76,583 km

POLÍTICA

Eleitores: 32.878
Deputados Federais mais votados (2014):
Balhman (E) (Pros) - 6.349 votos
Moroni (E) (DEM) - 3.066 votos
Chico do Posto (S) (PT) - 2.971 votos
Ronaldo Martins (E) (PRB) - 1.731 votos
Deputados Estaduais mais votados (2014):
Dr. Bruno Gonçalves (E) (PEN) - 13.762 votos
Dr. Lucílio Girão (E) (SD) - 1.798 votos
Dr. Eugênio (S) (PSDC) - 1.370 votos
David Durand (E) (PRB) - 834 votos

ADMINISTRAÇÃO PÚBLICA

Tel.: (85) 3260.5294
Prefeito: José Arimatéa Lima Barros Júnior
Vereadores: 13
Distritos: Eusébio.



Ganhou 2 vezes





FORTALEZA



PREFEITO
**Roberto Claudio
Rodrigues
Bezerra**

LOCALIZAÇÃO

Microrregião de Fortaleza
CEP: 60000-001 a 61599-999
Vias de acesso: BR-116 / BR-020 / BR-222 / CE-090
/ CE-085 / CE-065 / CE-060 / CE-040 / CE-025

HISTÓRIA

Data de criação: 09/05/1725
Toponímia: proveniente da Fortaleza de Nossa
Senhora da Assunção.
Gentílico: fortalezense

DEMOGRAFIA

População (Estimativa 2014): 2.571.896

GEOGRAFIA

Área: 314,930 km

POLÍTICA

Eleitores: 1.657.776
Deputados Federais mais votados (2014):
Moroni (DEM) - 277.774 votos
Genecias Noronha (SD) - 221.567 votos
José Guimarães (PT) - 209.032 votos
Domingos Neto (Pros) - 185.226 votos
Deputados Estaduais mais votados (2014):
Capitão Wagner (PR) - 194.239 votos
Aderlândia Noronha (SD) - 97.172 votos
Zezinho Albuquerque (Pros) - 95.253 votos
Heitor Férrer (PDT) - 93.928 votos

ADMINISTRAÇÃO PÚBLICA

Tel.: (85) 3105.1099 / 3105.1165
Prefeito: Roberto Cláudio Rodrigues Bezerra (Pros)
Vereadores: 43
Distritos: Fortaleza, Antônio Bezerra, Messejana,
Mondubim e Parangaba.



Ganhou 4 vezes

GRANJA



PREFEITO
**Romeu Aldigueri
de Arruda
Coelho**

LOCALIZAÇÃO

Microrregião de Camocim e Acaraú
CEP: 62430-000
Distância de Fortaleza: 352,3 km
Tempo estimado de viagem: 5h08min
Vias de acesso: BR-222 / CE-362
IDM (2010): 18,20 (126° no Ceará)
IDH (2010): 0,559 (183° no Ceará e 5.066° no Brasil)

HISTÓRIA

Data de criação: 27/06/1776
Toponímia: proveniente de povoação ao norte de
Porto, em Portugal.
Gentílico: granjense

DEMOGRAFIA

População (Estimativa 2014): 53.682

GEOGRAFIA

Área: 2.687,20 km

POLÍTICA

Eleitores: 39.805
Deputados Federais mais votados (2014):
Vicente Arruda (S) (Pros) - 14.660 votos
Genecias Noronha (E) (SD) - 5.889 votos
Odorico (E) (PT) - 383 votos
Domingos Neto (E) (Pros) - 354 votos
Deputados Estaduais mais votados (2014):
Gony Arruda (E) (PSD) - 7.797 votos
Robério Monteiro (E) (Pros) - 7.539 votos
Sérgio Aguiar (E) (Pros) - 6.072 votos
Capitão Wagner (E) (PR) - 381 votos

ADMINISTRAÇÃO PÚBLICA

Tel.: (88) 3624.1383
Prefeito: Romeu Aldigueri de Arruda Coelho
Vereadores: 13
Distritos: Granja, Adrianópolis, Ibuguaçu,
Parazinho, Pessoa Anta, Sambaíba e Timonha.



Ganhou 3 vezes



HORIZONTE



PREFEITO
Manoel Gomes da Farias Neto

LOCALIZAÇÃO

Microrregião de Pacajus
CEP: 62880-000
Distância de Fortaleza: 40,1 km
Tempo estimado de viagem: 34min
Vias de acesso: BR-116
IDM (2010): 54,94 (4º no Ceará)
IDH (2010): 0,658 (17º no Ceará e 2.946º no Brasil)

HISTÓRIA

Data de criação: 06/03/1987
Toponímia: sem nenhum esclarecimento histórico.
Gentílico: horizontino

DEMOGRAFIA

População (Estimativa 2014): 62.002

GEOGRAFIA

Área: 159,972 km

POLÍTICA

Eleitores: 47.794
Deputados Federais mais votados (2014):
Gorete Pereira (E) (PR) - 5.558 votos
Moroni (E) (DEM) - 3.659 votos
Raimundo Matos (E) (PSDB) - 2.710 votos
Geneciais Noronha (E) (SD) - 2.273 votos
Deputados Estaduais mais votados (2014):
Dr. Bruno Gonçalves (E) (PEN) - 5.581 votos
Zezinho Albuquerque (E) (Pros) - 1.674 votos
Odilon Aguiar (E) (Pros) - 1.083 votos
Teo Menezes (S) (DEM) - 877 votos

ADMINISTRAÇÃO PÚBLICA

Tel.: (85) 3336.6015 / 6045
Prefeito: Manoel Gomes da Farias Neto
Vereadores: 15
Distritos: Horizonte, Aningas, Dourados e Queimados.



Ganhou 12 vezes

IGUATU



PREFEITO
Aderilo Antunes Alcântara Filho

LOCALIZAÇÃO

Microrregião de Iguatu
CEP: 63500-000
Distância de Fortaleza: 384,1 km
Tempo estimado de viagem: 5h32min
Vias de acesso: CE-060
IDM (2010): 37,82 (17º no Ceará)
IDH (2010): 0,677 (10º no Ceará e 1.811º no Brasil)

HISTÓRIA

Data de criação: 27/11/1851
Toponímia: palavra originária do tupi, que Significa "água boa" ou "rio bom".
Gentílico: iguatense

DEMOGRAFIA

População (Estimativa 2014): 100.733

GEOGRAFIA

Área: 1.029,002 km

POLÍTICA

Eleitores: 70.638
Deputados Federais mais votados (2014):
Aníbal (E) (PMDB) - 16.449 votos
Moroni (E) (DEM) - 5.044 votos
Odorico (E) (PT) - 4.125 votos
Macedo (E) (PSL) - 3.844 votos
Deputados Estaduais mais votados (2014):
Agenor Neto (E) (PMDB) - 21.330 votos
Mirian Sobreira (E) (Pros) - 12.831 votos
Capitão Wagner (E) (PR) - 2.309 votos
Wellington Landim (E) (Pros) - 1.659 votos

ADMINISTRAÇÃO PÚBLICA

Tel.: (88) 3581.0568
Prefeito: Aderilo Antunes Alcântara Filho
Vereadores: 17
Distritos: Iguatu, Barreiras, Barro Alto, Baú, Gadelha, José de Alencar, Riacho Vermelho e Suassurana.



Ganhou 4 vezes



ITATIRA



PREFEITO
**Antônio Almir
Bié da Silva**

LOCALIZAÇÃO

Microrregião de Camindé
CEP: 62720-000
Distância de Fortaleza: 216,8 km
Tempo estimado de viagem: 3h12min
Vias de acesso: BR-020
IDM (2010): 13,68 (170º no Ceará)
IDH (2010): 0,562 (181º no Ceará e 5.002º no Brasil)

HISTÓRIA

Data de criação: 22/11/1951
Toponímia: palavra originária do tupi, em alusão aos grandes espigões de pedras da região.
Gentílico: itatirense

DEMOGRAFIA

População (Estimativa 2014): 20.077

GEOGRAFIA

Área: 783,347 km

POLÍTICA

Eleitores: 16.715
Deputados Federais mais votados (2014):
Nenem do Cazuza (S) (Pros) - 5.137 votos
Gorete Pereira (E) (PR) - 4.383 votos
André Figueiredo (E) (PDT) - 336 votos
Moroni (E) (DEM) - 135 votos
Deputados Estaduais mais votados (2014):
Zezinho Albuquerque (E) (Pros) - 5.346 votos
João Jaime (E) (DEM) - 3.627 votos
Doutor Marcos (S) (PSC) - 466 votos
Fernanda Pessoa (E) (PR) - 248 votos

ADMINISTRAÇÃO PÚBLICA

Tel.: (88) 3436.1044
Prefeito: Antônio Almir Bié da Silva
Vereadores: 11
Distritos: Itatira, Bandeira, Cachoeira, Lagoa do Mato e Morro Branco.



Ganhou 1 vez

MARACANAÚ



PREFEITO
**José Firmo
Camurça Neto**

LOCALIZAÇÃO

Microrregião de Fortaleza
CEP: 61939-001 a 61939-999
Distância de Fortaleza: 24,6 km
Tempo estimado de viagem: 26min
Vias de acesso: CE-065 / CE-251
IDM (2010): 57,87 (3º no Ceará)
IDH (2010): 0,686 (6º no Ceará e 2.282º no Brasil)

HISTÓRIA

Data de criação: 04/07/1983
Toponímia: palavra originária do tupi, que Significa "lugar onde bebem as maracanãs".
Gentílico: maracanaense

DEMOGRAFIA

População (Estimativa 2014): 219.749

GEOGRAFIA

Área: 105,696 km

POLÍTICA

Eleitores: 152.528
Deputados Federais mais votados (2014):
Gorete Pereira (E) (PR) - 16.682 votos
Raimundo Gomes de Matos (E) (PSDB) - 13.940 votos
Moroni (E) (DEM) - 9.951 votos
Ronaldo Martins (E) (PRB) - 6.254 votos
Deputados Estaduais mais votados (2014):
Fernanda Pessoa (E) (PR) - 28.929 votos
Capitão Wagner (E) (PR) - 8.592 votos
Júlio César (E) (PTN) - 7.300 votos
David Durand (E) (PRB) - 4.262 votos

ADMINISTRAÇÃO PÚBLICA

Tel.: (85) 3521.5853 / (85) 3521.5859
Prefeito: José Firmo Camurça Neto
Vereadores: 21
Distritos: Maracanaú e Pajuçara.



Ganhou 4 vezes

MARANGUAPE**PREFEITO**
Átila Cordeiro
Câmara**LOCALIZAÇÃO**

Microrregião de Fortaleza
CEP: 61940-001 a 61949-999
Distância de Fortaleza: 30 km
Tempo estimado de viagem: 31min
Vias de acesso: CE-065
IDM (2010): 32,84 (27º no Ceará)
IDH (2010): 0,659 (14º no Ceará e 2.924º no Brasil)

HISTÓRIA

Data de criação: 17/11/1851
Toponímia: palavra originária do tupi, que Significa "vale da batalha".
Gentílico: maranguapense

DEMOGRAFIA

População (Estimativa 2014): 122.020

GEOGRAFIA

Área: 590,824 km

POLÍTICA

Eleitores: 72.795
Deputados Federais mais votados (2014):
Raimundo Gomes de Matos (E) (PSDB) - 12.107 votos
Marcelo Silva (N) (PV) - 6.154 votos
André Figueiredo (E) (PDT) - 4.537 votos
Chico Lopes (E) (PCdoB) - 3.418 votos
Deputados Estaduais mais votados (2014):
George Valentim (S) (PCdoB) - 20.340 votos
Capitão Wagner (E) (PR) - 4.181 votos
Fernanda Pessoa (E) (PR) - 1.305 votos
Iraguassu Teixeira (S) (PDT) - 1.053 votos

ADMINISTRAÇÃO PÚBLICA

Tel.: (85) 3369.9182
Prefeito: Átila Cordeiro Câmara
Vereadores: 17
Distritos: Maranguape, Amanari, Antônio Marques, Cachoeira, Itapebussu, Jubaia, Ladeira Grande, Lages, Lagoa do Juvenal, Manoel Guedes, Papara, Penedo, Sapupara, São João do Amanari, Tanques, Umarizeiras e Vertentes do Lajedo.

**Ganhou 4 vezes****MASSAPÊ****PREFEITO**
Antônio José
Aguiar
Albuquerque**LOCALIZAÇÃO**

Microrregião de Sobral
CEP: 62140-000
Distância de Fortaleza: 272,3 km
Tempo estimado de viagem: 4h
Vias de acesso: BR-222 / CE-362
IDM (2010): 23,27 (81º no Ceará)
IDH (2010): 0,616 (85º no Ceará e 3.771º no Brasil)

HISTÓRIA

Data de criação: 20/09/1897
Toponímia: referente ao solo argiloso da região.
Gentílico: massapeense

DEMOGRAFIA

População (Estimativa 2014): 37.214

GEOGRAFIA

Área: 571,531 km

POLÍTICA

Eleitores: 28.198
Deputados Federais mais votados (2014):
Leônidas Cristino (E) (Pros) - 5.213 votos
Moses Rodrigues (E) (PPS) - 4.598 votos
Raimundo Gomes de Matos (E) (PSDB) - 3.313 votos
José Guimarães (E) (PT) - 1.232 votos
Deputados Estaduais mais votados (2014):
Zezinho Albuquerque (E) (Pros) - 5.841 votos
Jacques Albuquerque (S) (PSD) - 4.464 votos
Moisés Braz (E) (PT) - 3.183 votos
Carlos Matos (E) (PSDB) - 2.310 votos

ADMINISTRAÇÃO PÚBLICA

Tel.: (88) 3643.1066 / (88) 3643.1499
Prefeito: Antônio José Aguiar Albuquerque
Vereadores: 13
Distritos: Massapê, Aiuá, Ipanguaçú, Mumbaba, Padre Linhares, Tangente e Tuína.

**Ganhou 4 vezes**



MILAGRES



**PREFEITO
Hellosman
Sampaio de
Lacerda**

LOCALIZAÇÃO

Microrregião de Brejo Santo
CEP: 63250-000
Distância de Fortaleza: 473,8 km
Tempo estimado de viagem: 6h46min
Vias de acesso: BR-116
IDM (2010): 18,93 (112° no Ceará)
IDH (2010): 0,628 (53° no Ceará e 3.519° no Brasil)

HISTÓRIA

Data de criação: 17/08/1846
Toponímia: homenagem à padroeira
Nossa Senhora dos Milagres.
Gentílico: milagrense

DEMOGRAFIA

População (Estimativa 2014): 28.419

GEOGRAFIA

Área: 546,637 km

POLÍTICA

Eleitores: 22.747
Deputados Federais mais votados (2014):
Mário Feitoza (S) (PMDB) - 5.936 votos
José Guimarães (E) (PT) - 3.486 votos
Geneciais Noronha (E) (SD) - 2.461 votos
André Figueiredo (E) (PDT) - 717 votos
Deputados Estaduais mais votados (2014):
Danniel Oliveira (E) (PMDB) - 5.706 votos
Wellington Landim (E) (Pros) - 5.472 votos
Tenente George (S) (PTN) - 1.124 votos
Audic Mota (E) (PMDB) - 399 votos

ADMINISTRAÇÃO PÚBLICA

Tel.: (88) 3553.1720
Prefeito: Hellosman Sampaio de Lacerda
Vereadores: 11
Distritos: Milagres e Podimirim.



Ganhou 8 vezes

MOMBAÇA



**PREFEITO
Ecildo
Evangelista
Filho**

LOCALIZAÇÃO

Microrregião do Sertão de Senador Pompeu
CEP: 63610-000
Distância de Fortaleza: 296,1 km
Tempo estimado de viagem: 4h16min
Vias de acesso: CE-060
IDM (2010): 16,25 (148° no Ceará)
IDH (2010): 0,582 (163° no Ceará e 4.590° no Brasil)

HISTÓRIA

Data de criação: 27/11/1851
Toponímia: proveniente da denominação
De uma cidade africana.
Gentílico: mombacense

DEMOGRAFIA

População (Estimativa 2014): 43.557

GEOGRAFIA

Área: 2.119,462 km

POLÍTICA

Eleitores: 33.587
Deputados Federais mais votados (2014):
Geneciais Noronha (E) (SD) - 9.175 votos
Domingos Neto (E) (Pros) - 6.489 votos
Danilo Forte (E) (PMDB) - 564 votos
Dr. Jaziel (S) (PMDB) - 381 votos
Deputados Estaduais mais votados (2014):
Osmar Baquit (E) (PSD) - 8.897 votos
Odilon Aguiar (E) (Pros) - 3.650 votos
Zezinho Albuquerque (E) (Pros) - 1.893 votos
Aderlânia Noronha (E) (SD) - 583 votos

ADMINISTRAÇÃO PÚBLICA

Tel.: (88) 3583.1997
Prefeito: Ecildo Evangelista Filho
Vereadores: 13
Distritos: Mombaça, Açudinho dos Costas, Boa Vista, Canga-
ti, Cipó, Carnaúbas, Catolé, Manoel Correia, São Gonçalo do
Umari e São Vicente.



Ganhou 4 vezes



MORADA NOVA



PREFEITO
Glauber Barbosa
de Castro

LOCALIZAÇÃO

Microrregião do Baixo Jaguaribe
CEP: 62940-000
Distância de Fortaleza: 161,1 km
Tempo estimado de viagem: 2h18min
Vias de acesso: BR-116 / CE-138
IDM (2010): 25,63 (60° no Ceará)
IDH (2010): 0,610 (102° no Ceará e 3.902° no Brasil)

HISTÓRIA

Data de criação: 02/08/1876
Toponímia: nome da fazenda que deu origem ao município.
Gentílico: moradanovense

DEMOGRAFIA

População (Estimativa 2014): 62.091

GEOGRAFIA

Área: 2.779,229 km

POLÍTICA

Eleitores: 57.264
Deputados Federais mais votados (2014):
Adail Carneiro (E) (PHS) - 9.926 votos
Domingos Neto (E) (Pros) - 7.450 votos
Eugênio Carneiro (S) (PP) - 3.419 votos
Aníbal (E) (PMDB) - 3.027 votos
Deputados Estaduais mais votados (2014):
Agenor Neto (E) (PMDB) - 7.896 votos
Delegado Cavalcante (S) (PDT) - 5.903 votos
Lucívio Girão (E) (SD) - 4.862 votos
Leonardo Pinheiro (S) (PSD) - 3.328 votos

ADMINISTRAÇÃO PÚBLICA

Tel.: (88) 3422.1381
Prefeito: Glauber Barbosa de Castro
Vereadores: 15
Distritos: Morada Nova, Aruaru, Boa Água, Juazeiro de Baixo, Lagoa Grande, Pedras, Roldão e Uiraponga.



Ganhou 5 vezes

NOVO ORIENTE



PREFEITO
Godofredo
de Lima
Vieira

LOCALIZAÇÃO

Microrregião do Sertão de Crateús
CEP: 63740-000 a 62759-100
Distância de Fortaleza: 397 km
Tempo estimado de viagem: 5h46min
Vias de acesso: BR-020 / BR-226 / CE-187
IDM (2010): 19,44 (106° no Ceará)
IDH (2010): 0,605 (121° no Ceará e 4.029° no Brasil)

HISTÓRIA

Data de criação: 10/10/1957
Toponímia: sem nenhum esclarecimento histórico.
Gentílico: novorientense

DEMOGRAFIA

População (Estimativa 2014): 628.149

GEOGRAFIA

Área: 949,206 km

POLÍTICA

Eleitores: 21.746
Deputados Federais mais votados (2014):
Domingos Neto (E) (Pros) - 4.174 votos
Genecias Noronha (E) (SD) - 4.016 votos
Gorete Pereira (E) (PR) - 728 votos
José Guimarães (E) (PT) - 603 votos
Deputados Estaduais mais votados (2014):
Odilon Aguiar (E) (Pros) - 3.290 votos
Aderlânia Noronha (E) (SD) - 3.127 votos
Carlos Felipe (E) (PCdoB) - 2.597 votos
Gomes Farias (S) (PPS) - 404 votos

ADMINISTRAÇÃO PÚBLICA

Tel.: (88) 3629.1712
Prefeito: Godofredo de Lima Vieira
Vereadores: 11
Distritos: Novo Oriente, Palestina, Emaús, Três irmãos e São Raimundo.



Ganhou 3 vezes



ÓROS



**PREFEITO
Simão Pedro
Alves Pequeno**

LOCALIZAÇÃO

Microrregião de Iguatu
CEP: 63520-000
Distância de Fortaleza: 352,1 km
Tempo estimado de viagem: 5h02min
Vias de acesso: BR-116 / BR-282 / CE-153
IDM (2010): 24,67 (70° no Ceará)
IDH (2010): 0,636 (102° no Ceará e 3.378° no Brasil)

HISTÓRIA

Data de criação: 15/09/1956
Toponímia: denominação de um pequeno arbusto que serve de alimento para o gado.
Gentílico: oroense

DEMOGRAFIA

População (Estimativa 2014): 21.447

GEOGRAFIA

Área: 576,269 km

POLÍTICA

Eleitores: 18.061
Deputados Federais mais votados (2014):
Domingos Neto (E) (Pros) - 5.119 votos
Genecias Noronha (E) (SD) - 3.260 votos
Odorico (E) (PT) - 595 votos
Adail Carneiro (E) (PHS) - 562 votos
Deputados Estaduais mais votados (2014):
Agenor Neto (E) (PMDB) - 4.030 votos
Aderlândia Noronha (E) (SD) - 2.572 votos
Capitão Wagner (E) (PR) - 1.421 votos
Laís Nunes (E) (Pros) - 1.205 votos

ADMINISTRAÇÃO PÚBLICA

Tel.: (88) 3584.1188
Prefeito: Simão Pedro Alves Pequeno
Vereadores: 11
Distritos: Orós, Guassussê, Igarói, Palestina e Santarém.



Ganhou 3 vezes

PACATUBA



**PREFEITO
Alesandre
Magno Medeiros
Alencar**

LOCALIZAÇÃO

Microrregião de Fortaleza
CEP: 61800-000
Distância de Fortaleza: 32 Km
Tempo estimado de viagem: 33min
Vias de acesso: CE-060
IDM (2010): 32,73 (28° no Ceará)
IDH (2010): 0,675 (11° no Ceará e 2.545° no Brasil)

HISTÓRIA

Data de criação: 08/10/1869
Toponímia: palavra originária do tupi, que significa "lugar onde há muitas pacas".
Gentílico: pacatubense

DEMOGRAFIA

População (Estimativa 2014): 79.077

GEOGRAFIA

Área: 132,427 km

POLÍTICA

Eleitores: 43.797
Deputados Federais mais votados (2014):
Domingos Neto (E) (Pros) - 3.476 votos
Arnon Bezerra (E) (PTB) - 3.410 votos
Moroni (E) (DEM) - 3.042 votos
Gorete Pereira (E) (PR) - 2.642 votos
Deputados Estaduais mais votados (2014):
Carlomano Marques (E) (PMDB) - 6.605 votos
Zezinho Albuquerque (E) (Pros) - 4.045 votos
Cabeça (N) (PTC) - 2.788 votos
Fernanda Pessoa (E) (PR) - 2.752 votos

ADMINISTRAÇÃO PÚBLICA

Tel.: (85) 3345.2300
Prefeito: Alexandro Magno Medeiros Alencar
Vereadores: 15
Distritos: Pacatuba, Monguba, Pavuna e Carlos Jereissati



Ganhou 3 vezes



PALHANO



PREFEITO
Francisco Nilson
Freitas

LOCALIZAÇÃO

Microrregião de Baturité
CEP: 62780-000
Distância de Fortaleza: 73 km
Tempo estimado de viagem: 1h08min
Vias de acesso: CE-065
IDM (2010): 19,52 (105° no Ceará)
IDH (2010): 0,638 (37° no Ceará e 3.333° no Brasil)

HISTÓRIA

Data de criação: 05/05/1958
Toponímia: homenagem ao primeiro morador da região, José Palhano.
Gentílico: palhanense

DEMOGRAFIA

População (Estimativa 2014): 9.169

GEOGRAFIA

Área: 442,785 km

POLÍTICA

Eleitores: 8.122
Deputados Federais mais votados (2014):
José Guimarães (E) (PT) - 1.600 votos
Domingos Neto (E) (Pros) - 1.445 votos
José Airton Cirilo (SE) (PT) - 335 votos
Adail Carneiro (E) (PHS) - 257 votos
Deputados Estaduais mais votados (2014):
Moisés Braz (E) (PT) - 1.417 votos
Laís Nunes (E) (Pros) - 945 votos
Aderlânia Noronha (E) (SD) - 865 votos
Sérgio Aguiar (E) (Pros) - 544 votos

ADMINISTRAÇÃO PÚBLICA

Tel.: (88) 3415.1050
Prefeito: Francisco Nilson Freitas
Vereadores: 09
Distritos: Palhano e São José.



Ganhou 6 vezes

PARAMBU



PREFEITA
Keylly Mateus
Noronha

LOCALIZAÇÃO

Microrregião do Sertão Dos Inhamuns
CEP: 63680-000
Distância de Fortaleza: 408,8 km
Tempo estimado de viagem: 5h56min
Vias de acesso: BR-020 / CE-277
IDM (2010): 17,85 (133° no Ceará)
IDH (2010): 0,570 (176° no Ceará e 4.841° no Brasil)

HISTÓRIA

Data de criação: 15/09/1956
Toponímia: palavra originária do tupi, que significa "pequena cachoeira".
Gentílico: parambuense

DEMOGRAFIA

População (Estimativa 2014): 31.376

GEOGRAFIA

Área: 2.303,402 km

POLÍTICA

Eleitores: 27.718
Deputados Federais mais votados (2014):
Genecias Noronha (E) (SD) - 13.843 votos
Gorete Pereira (E) (PR) - 1.171 votos
Mário Feitoza (S) (PMDB) - 634 votos
Domingos Neto (E) (Pros) - 380 votos
Deputados Estaduais mais votados (2014):
Aderlânia Noronha (E) (SD) - 11.265 votos
Leonardo Araújo (S) (PMDB) - 1.891 votos
Joaquim Noronha (E) (PP) - 1.688 votos
Naumi Amorim (E) (PSL) - 971 votos

ADMINISTRAÇÃO PÚBLICA

Tel.: (88) 3448.1144
Prefeita: Keylly Mateus Noronha
Vereadores: 13
Distritos: Parambu, Cococi, Gavião, Miranda, Monte Sion, Novo Assis e Oiticica.



Ganhou 7 vezes



PIQUET CARNEIRO



PREFEITO
Expedito José do
Nascimento
(Menção
Honrosa)

LOCALIZAÇÃO

Microrregião do Sertão de Senador Pompeu
CEP: 63605-000
Distância de Fortaleza: 332,1 km
Tempo estimado de viagem: 4h47min
Vias de acesso: CE-060 / CE-166
IDM (2010): 14,88 (163º no Ceará)
IDH (2010): 0,600 (135º no Ceará e 4.144º no Brasil)

HISTÓRIA

Data de criação: 12/07/1957
Toponímia: homenagem ao engenheiro
Bernard Piquet Carneiro, diretor da Rede de Viação Cearense.
Gentílico: piqueense

DEMOGRAFIA

População (Estimativa 2014): 16.318

GEOGRAFIA

Área: 587,887 km

POLÍTICA

Eleitores: 10.825
Deputados Federais mais votados (2014):
Danilo Forte (E) (PMDB) - 4.125 votos
Ariosto Holanda (S) (Pros) - 881 votos
Odorico (E) (PT) - 622 votos
Raimundo Matos (E) (PSDB) - 140 votos
Deputados Estaduais mais votados (2014):
Aderlândia Noronha (E) (SD) - 1.417 votos
Antônio Granja (E) (Pros) - 945 votos
Rachel Marques (S) (PT) - 429 votos
Dr. Sarto (E) (Pros) - 295 votos

ADMINISTRAÇÃO PÚBLICA

Tel.: (88) 3516.1800
Prefeito: Expedito José do Nascimento
Vereadores: 11
Distritos: Piquet Carneiro, Catolé da Pista, Ibicuã e Mulungu.



Ganhou 2 vezes

POTIRETAMA



PREFEITO
Francisco
Adelmo Nogueira
Queiroz de
Aquino

LOCALIZAÇÃO

Microrregião de Serra do Pereiro
CEP: 62990-000
Distância de Fortaleza: 279,9 Km
Tempo estimado de viagem: 3h 57min
Vias de acesso: BR-116 / CE-138 / CE-470
IDM (2010): 16,96 (138º no Ceará)
IDH (2010): 0,604 (125º no Ceará e 4.055º no Brasil)

HISTÓRIA

Data de criação: 15/05/1987
Toponímia: palavra originária do tupi, que significa "região das flores".
Gentílico: potiretamense

DEMOGRAFIA

População (Estimativa 2014): 6.299

GEOGRAFIA

Área: 409,238 km

POLÍTICA

Eleitores: 5.136
Deputados Federais mais votados (2014):
Aníbal (E) (PMDB) - 1.565 votos
Mauro Benevides (S) (PMDB) - 744 votos
Adail Carneiro (E) (PHS) - 367 votos
Henrique Lustosa (S) (PP) - 225 votos
Deputados Estaduais mais votados (2014):
Danniel Oliveira (E) (PMDB) - 1.436 votos
Inês Arruda (S) (PMDB) - 597 votos
Mário Hélio (S) (PMN) - 345 votos
Professora Miriam (S) (PCdoB) - 229 votos

ADMINISTRAÇÃO PÚBLICA

Tel.: (88) 3435.1214 / (88) 3435.1212 / (88) 3435.1289
Prefeito: Francisco Adelmo Nogueira Queiroz de Aquino
Vereadores: 09
Distritos: Potiretama e Canindezinho.



Ganhou 2 vezes



QUITERIANÓPOLIS



PREFEITO
José Barreto
Couto Neto

LOCALIZAÇÃO

Microrregião do Sertão de Crateús
CEP: 63650-000
Distância de Fortaleza: 414,7 Km
Tempo estimado de viagem: 6h 01min
Vias de acesso: BR-020 / CE-187 / CE-351
IDM (2010): 10,87 (177° no Ceará)
IDH (2010): 0,594 (146° no Ceará e 4.284° no Brasil)

HISTÓRIA

Data de criação: 4/06/1986
Toponímia: homenagem a Dona Quitéria de Lima, fundadora do reduto.
Gentílico: quiterianopolense

DEMOGRAFIA

População (Estimativa 2014): 20.600

GEOGRAFIA

Área: 1.040,989 km

POLÍTICA

Eleitores: 15.978
Deputados Federais mais votados (2014):
Genecias Noronha (E) (SD) - 5.296 votos
Domingos Neto (E) (Pros) - 3.829 votos
Odorico (E) (PT) - 399 votos
Macedo (E) (PSL) - 59 votos
Deputados Estaduais mais votados (2014):
Aderlândia Noronha (E) (SD) - 4.510 votos
Odilon Aguiar (E) (Pros) - 2.301 votos
Naumi Amorim (E) (PSL) - 983 votos
Roberto Mesquita (E) (PV) - 508 votos

ADMINISTRAÇÃO PÚBLICA

Tel.: (88) 3657.1398
Prefeito: José Barreto Couto Neto
Vereadores: 11
Distritos: Quiterianópolis, Algodões e São Francisco.



Ganhou 1 vez

QUIXERAMOBIM



PREFEITO
Cirilo Antônio
Pimenta Lima

LOCALIZAÇÃO

Microrregião do Sertão de Quixeramobim
CEP: 63800-000
Distância de Fortaleza: 206,1 km
Tempo estimado de viagem: 2h59min
Vias de acesso: CE-060
IDM (2010): 25,25 (65° no Ceará)
IDH (2010): 0,642 (32° no Ceará e 3.254° no Brasil)

HISTÓRIA

Data de criação: 22/07/1766
Toponímia: etimologicamente significa "carne gorda".
Gentílico: quixeramobiense

DEMOGRAFIA

População (Estimativa 2014): 76.386

GEOGRAFIA

Área: 3.275,84 km

POLÍTICA

Eleitores: 55.080
Deputados Federais mais votados (2014):
Genecias Noronha (E) (SD) - 12.174 votos
Mauro Benevides (S) (PMDB) - 7.071 votos
José Guimarães (E) (PT) - 5.215 votos
Balhman (E) (Pros) - 2.045 votos
Deputados Estaduais mais votados (2014):
Osmar Baquit (E) (PSD) - 6.456 votos
Dr. Leonardo Pinheiro (S) (PSD) - 4.346 votos
Zé Ailton Brasil (E) (PP) - 3.064 votos
Odilon Aguiar (E) (Pros) - 2.663 votos

ADMINISTRAÇÃO PÚBLICA

Tel.: (88) 3444.1326
Prefeito: Cirilo Antônio Pimenta Lima
Vereadores: 15
Distritos: Quixeramobim, Belém, Encantado, Lacerda, Mani-
tuba, Nenelândia, Passagem, Damião Carneiro, São Miguel e
Uruquê.



Ganhou 10 vezes





RUSSAS



**PREFEITO
Raimundo
Weber de
Araujo**

LOCALIZAÇÃO

Microrregião do Baixo Jaguaribe
CEP: 62900-000
Distância de Fortaleza: 160,1 km
Tempo estimado de viagem: 2h17min
Vias de acesso: BR-116
IDM (2010): 36,24 (21º no Ceará)
IDH (2010): 0,674 (12º no Ceará e 2.573º no Brasil)

HISTÓRIA

Data de criação: 22/07/1766
Toponímia: proveniente da criação de cavalos e éguas russas por um fazendeiro local
Gentílico: russo

DEMOGRAFIA

População (Estimativa 2014): 74.243

GEOGRAFIA

Área: 1.588,11 km

POLÍTICA

Eleitores: 51.888
Deputados Federais mais votados (2014):
Adail Carneiro (E) (PHS) - 13.483 votos
Genecias Noronha (E) (SD) - 11.166 votos
Danilo Forte (E) (PMDB) - 2.493 votos
Ariosto Holanda (S) (Pros) - 2.478 votos
Deputados Estaduais mais votados (2014):
Aderlândia Noronha (E) (SD) - 9.070 votos
Guida Maria Rocha (S) (PCdoB) - 7.992 votos
Yuri Guerra (S) (PMN) - 5.926 votos
Capitão Wagner (E) (PR) - 3.074 votos

ADMINISTRAÇÃO PÚBLICA

Tel.: (88) 3411.8401 / (88) 3411.8400
Prefeito: Raimundo Weber de Araújo
Vereadores: 15
Distritos: Russas, Bonhu, Flores, Lagoa Grande, peixe e São João de Deus.



Ganhou 12 vezes

SÃO GONÇALO



**PREFEITO
Francisco
Claudio Pinto
Pinho**

LOCALIZAÇÃO

Microrregião de Brejo Santo
CEP: 63240-000
Distância de Fortaleza: 498,8 km
Tempo estimado de viagem: 6h14min
Vias de acesso: BR-116 / CE-138 / CE-265 / CE-393
IDM (2010): 47,91 (7º no Ceará)
IDH (2010): 0,665 (13º no Ceará e 2.776º no Brasil)

HISTÓRIA

Data de criação: 07/08/1935
Toponímia: homenagem ao padroeiro do município.
Gentílico: gonçalense

DEMOGRAFIA

População (Estimativa 2014): 46.783

GEOGRAFIA

Área: 834,394 km

POLÍTICA

Eleitores: 37.662
Deputados Federais mais votados (2014):
Almicy Pinto (S) (PSD) - 7.389 votos
Danilo Forte (E) (PMDB) - 5.235 votos
Moroni (E) (DEM) - 2.242 votos
Leônidas Cristino (E) (Pros) - 1.387 votos
Deputados Estaduais mais votados (2014):
Bethrose (E) (PRP) - 7.174 votos
Dr. Sarto (E) (Pros) - 6.060 votos
Arnaldo Forte (S) (PSDB) - 5.853 votos
Leônidas Cristino (S) (PEN) - 844 votos

ADMINISTRAÇÃO PÚBLICA

Tel.: (85) 3315.4100
Prefeito: Francisco Cláudio Pinto Pinho
Vereadores: 13
Distritos: São Gonçalo do Amarante, Cágado, Croatá, pecém, Serrote, Taíba e Umarituba.



Ganhou 4 vezes



SOBRAL



PREFEITO José Clodoveu de Arruda Coelho Neto

LOCALIZAÇÃO

Microrregião de Sobral
CEP: 62000-001 a 62099-999
Distância de Fortaleza: 250,3 km
Tempo estimado de viagem: 3h41min
Vias de acesso: BR-222
IDM (2010): 50,22 (5° no Ceará)
IDH (2010): 0,714 (2° no Ceará e 1.486° no Brasil)

HISTÓRIA

Data de criação: 22/06/1766
Toponímia: proveniente da denominação de distrito de Portugal.
Gentílico: sobralense

DEMOGRAFIA

População (Estimativa 2014): 199.750

GEOGRAFIA

Área: 2.122,99 km

POLÍTICA

Eleitores: 121.023
Deputados Federais mais votados (2014):
Moses Rodrigues (E) (PPS) - 30.020 votos
Leônidas Cristino (E) (Pros) - 23.935 votos
Macedo (E) (PSL) - 6.039 votos
Odorico (E) (PT) - 5.623 votos
Deputados Estaduais mais votados (2014):
Ivo Gomes (E) (Pros) - 22.581 votos
Zé Vytal (S) (PTN) - 11.541 votos
Professor Teodoro (S) (PSD) - 8.383 votos

ADMINISTRAÇÃO PÚBLICA

Tel.: (88) 3677.1110 / 1101 / 1120
Prefeito: José Clodoveu de Arruda Coelho Neto
Vereadores: 21
Distritos: Sobral, Aprazível, Aracatiçu, Bonfim, Caioca, Caracará, Jaibaras, Jordão, Rafael Arruda, Patos, Patriarca, São José do Torto e Taperuaba.



Ganhou 6 vezes

TAUÁ



PREFEITA Patrícia Pequeno Costa Gomes de Aguiar

LOCALIZAÇÃO

Microrregião do Sertão dos Inhamuns
CEP: 63660-000
Distância de Fortaleza: 344,7 km
Tempo estimado de viagem: 5h01min
Vias de acesso: BR-020
IDM (2010): 21,92 (89° no Ceará)
IDH (2010): 0,633 (46° no Ceará e 3.433° no Brasil)

HISTÓRIA

Data de criação: 14/12/1801
Toponímia: palavra originária do tupi, que significa "barro amarelo e argiloso".
Gentílico: tauaense

DEMOGRAFIA

População (Estimativa 2014): 57.478

GEOGRAFIA

Área: 4.018,162 km

POLÍTICA

Eleitores: 44.198
Deputados Federais mais votados (2014):
Domingos Neto (E) (Pros) - 15.563 votos
Genecias Noronha (E) (SD) - 4.543 votos
Mário Feitoza (S) (PMDB) - 1.613 votos
José Guimarães (E) (PT) - 932 votos
Deputados Estaduais mais votados (2014):
Odilon Aguiar (E) (Pros) - 8.604 votos
Carlos Windson (S) (PR) - 6.727 votos
Audic Mota (E) (PMDB) - 3.963 votos
Aderlânia Noronha (E) (SD) - 2.214 votos

ADMINISTRAÇÃO PÚBLICA

Tel.: (88) 3437.3281
Prefeita: Patrícia Pequeno Costa Gomes de Aguiar
Vereadores: 15
Distritos: Tauá, Barra Nova, Carrapateiras, Inhamuns, Marrecas, Marruás, Santa Tereza e Trici.



Ganhou 12 vezes



TURURU



PREFEITO
**Raimundo
Nonato Barroso
Bomfim**

LOCALIZAÇÃO

Microrregião de Uruburetama
CEP: 62655-000
Distância de Fortaleza: 124,9 Km
Tempo estimado de viagem: 1h53min
Vias de acesso: BR-222 / CE-354
IDM (2010): 16,24 (149º no Ceará)
IDH (2010): 0,606 (117º no Ceará e 3.999º no Brasil)

HISTÓRIA

Data de criação: 19/06/1987
Toponímia: palavra originária do tupi, que significa "lugar dos caracóis".
Gentílico: tururuense

DEMOGRAFIA

População (Estimativa 2014): 15.413

GEOGRAFIA

Área: 192,548 km

POLÍTICA

Eleitores: 12.738
Deputados Federais mais votados (2014):
Aníbal (E) (PMDB) - 2.776 votos
Gorete Pereira (E) (PR) - 2.723 votos
Arnon Bezerra (E) (PTB) - 761 votos
José Guimarães (E) (PT) - 401 votos
Deputados Estaduais mais votados (2014):
Duquinha (E) (Pros) - 2.293 votos
João Jaime (E) (DEM) - 2.020 votos
Carlomano Marques (E) (PMDB) - 516 votos
Moisés Braz (E) (PT) - 352 votos

ADMINISTRAÇÃO PÚBLICA

Tel.: (85) 3358.1195
Prefeito: Raimundo Nonato Barroso Bomfim
Vereadores: 09
Distritos: Tururu, Cemoaba, Conceição e São Pedro do Gavião.



Ganhou 5 vez

VIÇOSA DO CEARÁ



PREFEITO
**Divaldo
Carneiro
Soares**

LOCALIZAÇÃO

Microrregião da Ibiapaba
CEP: 62300-000
Distância de Fortaleza: 365,8 km
Tempo estimado de viagem: 5h20min
Vias de acesso: BR-222 / CE-187
IDM (2010): 27,19 (49º no Ceará)
IDH (2010): 0,571 (174º no Ceará e 4.827º no Brasil)

HISTÓRIA

Data de criação: 08/05/1758
Toponímia: proveniente da denominação Ceará e de outras vilas: Vila Viçosa Real, da América e Viçosa.
Gentílico: viçosense

DEMOGRAFIA

População (Estimativa 2014): 58.332

GEOGRAFIA

Área: 1.311,59 km

POLÍTICA

Eleitores: 42.902
Deputados Federais mais votados (2014):
Aníbal (E) (PMDB) - 10.352 votos
Moses Rodrigues (E) (PPS) - 7.831 votos
Odorico (E) (PT) - 3.760 votos
José Guimarães (E) (PT) - 1.460 votos
Deputados Estaduais mais votados (2014):
Zezinho Albuquerque (E) (Pros) - 9.626 votos
João Jaime (E) (DEM) - 6.708 votos
Moisés Braz (E) (PT) - 2.159 votos
Oman Carneiro (S) (PP) - 1.582 votos

ADMINISTRAÇÃO PÚBLICA

Tel.: (88) 3632.1144 / 1142 / 4171
Prefeito: Divaldo Carneiro Soares
Vereadores: 13
Distritos: Viçosa do Ceará, General Tibúrcio, Lamedouro, Manhoso. Padre Vieira, Passagem da Onça, Juá dos Vieiras e Quatiguaba.



Ganhou 4 vez

A luta contra o Aedes Aegypti é de todos nós!



A Aprece orienta e estimula as administrações municipais cearenses a priorizarem as ações de combate ao Aedes Aegypti, mosquito transmissor de graves doenças como Dengue, Zika e Chikungunya.

O trabalho deve ser planejado e executado de forma intersetorial, envolvendo todas as secretarias municipais (Saúde, Educação, Obras, Infraestrutura, Meio Ambiente, etc). A prevenção à proliferação do mosquito precisa ser a meta principal das ações.

E isso só poderá ser obtido mediante a ampla sensibilização dos munícipes. Cada um pode e deve fazer a sua parte na eliminação de possíveis focos. As Prefeituras são parceiras fundamentais no enfrentamento ao mosquito, mas essa é uma batalha que deve ser travada por toda a população.



POR UM CEARÁ LIVRE DA DENGUE, ZIKA E CHIKUNGUNYA

Seu município tem uma ação de destaque no combate ao Aedes Aegypti? Nos fale a respeito dela que a divulgaremos em nosso site e em nossas redes sociais. Vamos disseminar boas práticas e unir forças nessa luta contra o mosquito.

Envie informações e fotos: imprensa@aprece.org.br



DIAGNÓSTICO POR IMAGEM



Av. Rui Barbosa, 1975
Fone: (85) 3266.2300



Shopping Pátio D. Luis
AV Dom Luís, 1200 - 3º andar
Fone: (85) 4011.5511



Av. Humberto Monte, 2929
Lj 9 | Bairro: Pici
ESQUINA C/ AV. MISTER HULL
Fone: (85) 3111.1100



Nova Unidade
Rua Edilson Brasil Soares,
151 | Parque Manibura
Fone: (85) 3099.5511

boghos@veloxmail.com.br

MELHORES DA POLÍTICA E DA ADMINISTRAÇÃO PÚBLICA E SOCIAL DO CEARÁ – 2015 (13ª EDIÇÃO)



//// Homenageados:

Especiais - Nacional: Juiz Sérgio Moro e Local: Governador Camilo Santana, Senador Eunício Oliveira, Deputados Raimundo Matos, Danilo Forte, Sérgio Aguiar, José Albuquerque (o mais votado da internet), Heitor Ferrer e Capitão Wagner, Vereadores Salmite Filho, Evaldo Lima, Deodato Ramalho e César Veras (UVC), Presidente de Partido André Figueiredo, Executivos Marcos Holanda, Alci Porto e Eudoro Santana, Secretários Mauro Filho (o mais votado geral), Alexandre Landim, André Facó, Josbertini Clementino, José Leite Jucá, Prisco Bezerra, Elpídio Nogueira, Robinson de Castro e Águeda Muniz, Presidente Beto Stuardt, Diretores Airton Queiroz (Fundação), Luiz Marques (Santa Casa), Florentino Cardoso (Hospital Monteklinicum), Ednilton Soárez (Fa7) e Alberto Bardawil (TV União), Reitor José Rocha (Unichristus) e Comunicador Paulo Oliveira (Verdes Mares).

//// Comissão Apuradora:

Dr. Waldir Rosa de Souza representante das Casas Legislativas, Dr. Irapuan Aguiar representante das Instituições Educacionais, Jornalista Antônio Viana representante da Imprensa e Sra. Kelly de Castro representante dos Tribunais de Contas, apuraram os votos na Assembleia Legislativa, dia 28 de Janeiro de 2016, às 10 horas.

//// Solenidade:

Foi realizada no Auditório Dep. João Frederico Ferreira Gomes da Assembleia Legislativa – Rua Barbosa de Freitas (Ed. Euclides Ferreira Gomes – Anexo II, 6º andar), dia 29 de Fevereiro (2ª feira) às 19 horas. Traje Passeio Completo.



Ceará, Paraíso do Turista
Povo Hospitaleiro



/// Colegiado de Jurados de Alto Nível: 50 Votantes (Recorde)

Ministro Raul Araújo – Superior Tribunal de Justiça;
 Dr. Valdomiro Távora – Corregedor e Ex-Presidente do TCE;
 Dr. Leônidas Cristino – Ex-Ministro dos Portos do Brasil e Deputado Federal;
 Dr. Ubiratan Aguiar – Ex-Presidente do TCU;
 Sra. Luizianne Lins – Ex-Prefeita de Fortaleza e Dep. Federal;
 Dr. Antônio Cambraia – Pres. da Cegás e Ex-Pref. de Fortaleza;
 Dr. Aramicy Pinto – Pres. da Federação Brasileira de Hospitais;
 Dr. Flávio Viriato Saboya – Presidente da FAEC;
 Dr. Francisco de Assis Barreto – Presidente da FACIC;
 Dr. Freitas Cordeiro – Presidente da FCDL;
 Sr. Severino Ramalho Neto – Presidente da CDL;
 Sr. Manoel Gomes Neto – Prefeito de Horizonte;
 Sr. Francisco Nilson Diniz – Prefeito de Cedro;
 Sra. Mônica Aguiar – Prefeita de Camocim;
 Sr. Simão Pedro Alves Pequeno – Prefeito de Orós;
 Sr. Átila Câmara – Prefeito de Maranguape;
 Sr. José Webston Nogueira Pinheiro – Prefeito de Solonopole;
 Sr. Romeu Aldigueri Coelho – Prefeito de Granja;
 Dr. Luiz Sérgio Gadelha Vieira – Ex-Presidente do TCM;
 Sr. Leorne Belém – Ex-Deputado e Advogado;
 Sr. Maurício Guimarães – Engenheiro;
 Sr. Sarmiento de Menezes – Publicitário;
 Sr. Pedro Gomes de Matos – Jornalista;
 Sra. Angela Moraes Correia – Empresária de Cartório;
 Sr. Sérgio Braga – Presidente do Sindicato dos Livreiros e Ex-Secretário Estadual;

- Sr. Juarez Leitão – Escritor e Poeta da ACL;
- Sr. João de Deus Costa Lima – Empresário;
- Sr. Marcus Lage – Colunista e Advogado;
- Sr. Paulo Lira – Representante do Ibope do Ceará;
- Sr. Sérgio Redes – Jornalista e Ex-Atleta de Futebol;
- Sr. João Alves Melo – Ex-Presidente do BNB;
- Sr. Waldir Diogo – Empresário e Engenheiro;
- Dr. Perboyre Castelo – Dentista e Empresário;
- Dr. Aurelino Barbosa – Engenheiro Militar;
- Dr. René Barreira – Ex-Reitor da UFC;
- Sr. Francisco Bezerra – Jornalista;
- Sr. Edmo Linhares – Secretário de Finanças do Eusébio;
- Sr. Álvaro de Castro Correia – Empresário e Ex-Pres. da AEDI;
- Sr. Edilmo Cunha – Representante Comercial;
- Sr. Renato Bonfim – Representante Comercial;
- Dr. Rubens Studart – Empresário e Advogado;
- Sr. Tom Barros – Comunicador;
- Sr. Antônio Viana – Jornalista, Radialista Municipalista;
- Sr. Carlos Alberto Farias – Jornalista e Professor aposentado;
- Dra. Fátima Catunda – Comentarista e Ex-Secretária da STDS;
- Sr. Duda Brígido – Publicitário;
- Sr. Lúcio Brasileiro – Colunista (mais antigo do mundo);
- Sr. Flávio Lúcio Bezerra – Ex-Diretor da Coelce;
- Sr. Cláudio Philomeno – Ex-Deputado Federal;

* Além de **4.326** votantes pela Internet (recorde)



Águeda Muniz recebe do Sr. Adolfo Marinho



Alci Porto recebe do Sr. Flávio Viriatto Saboya (FAEC)



Alexandre Pereira (repres. Beto Studart) recebe de Mauro Filho



André Facó recebe do Sr. Olando Facó (PAI)



Camila Silveira (repres. do Vereador Evaldo Lima) recebe de Nezinho (Prefeito de Horizonte)



Capitão Wagner recebe da Sra. Dayany Bittencourt Santil (ESPOSA)



César Veras recebe de Sérgio Aguiar



Danilo Forte recebe do Sr. Dimas Forte (IRMÃO)



Deodato Ramalho recebe de Raquel Ramalho



Dr. Florentino Cardoso recebe da Sra. Maria Beatriz Cavalcante



Elpídio Nogueira recebe do Dr. Darlan Leite e da Sra. Erbene Nogueira (ESPOSA)



Eunício Oliveira recebe da Sra. Mônica Olivera (ESPOSA)



Heitor Ferrer recebe do Sr. Narcélio Lima Verde



Josbertini Clementino recebe do Sr. Fco. de Assis (PAI) e Sra. Rezula (MÃE)



José Alberto Bardawil recebe de Salmite Filho



José Maria Gondim (repres. Airton Queiroz) recebe do Sr. Henrique Sá



José Moaco Chaves (repres. Min. André Figueiredo) recebe do Sr. Manoel Cardoso



José Vanderley (repres. Alexandre Landim) recebe de João Landim Neto



Lindolfo Cordeiro (repres. José Leite Jucá) recebe de Leonardo Carvalho



Luiz Marques recebe de Antônio Viana



Mauro Filho recebe de Davi Benevides (FILHO)



Paulo Oliveira recebe do Sr. Valter Tomás




Profº Bosco Ribeiro (repres. Ednilton Soarez) recebe de Danniel Oliveira



Raimundo Matos recebe de Pedro Victor Matos (FILHO)




 Roberto Mendonça (repres. José Albuquerque) recebe da Sra. Maria Luíza (ESPOSA)




 Robinson de Castro (repres. Prisco Bezerra) recebe do Dr. Irapuan Aguiar



 Robinson de Castro recebe do Sr. Sílvio Leitão (PAI)




 Rogério Frota (repres. José Rocha) recebe do Deputado Leonardo Araújo



 Romildo Rolim (repres. Marcos Holanda) recebe do Sr. João Melo



 Salmito Filho recebe do Dr. Darlan Leite e de Sérgio Aguiar



 Sérgio Aguiar recebe do Dr. Francisco Aguiar (PAI)



 Tiago Santana (repres. Eudoro Santana) recebe do Dr. Perboyre Castelo

ENTREVISTA

Luiz Gastão Bittencourt da Silva

Nome Completo

Luiz Gastão Bittencourt da Silva

Local e data de nascimento

19 de agosto de 1962

Formação

Graduado em Gestão Comercial





Histórico empresarial, quando e onde começou a trabalhar Histórico em entidades empresarias



É presidente eleito da Federação do Comércio de Bens, Serviços e Turismo do Estado do Ceará, dos Conselhos do SESC (Serviço Social do Comércio) e do SENAC (Serviço Nacional de Aprendizagem Comercial) e do IPDC (Instituto de Pesquisa e Desenvolvimento do Comércio), entidades que compõem o Sistema Fecomércio-CE. Empresário do setor de serviços, atua em empresas de asseio, conservação, segurança e administração presidiária. No âmbito nacional, é vice-presidente da Confederação Nacional do Comércio (CNC) e membro dos Conselhos da FEBRAC (Federação Brasileira das Empresas de Asseio e Conservação) e dos Conselhos Nacionais do SESC e do SENAC.

À frente do Sistema Fecomércio-CE, Luiz Gastão Bittencourt implementou uma gestão moderna e eficiente. Ampliou para 36 o número de sindicatos filiados à Federação fortalecendo a representatividade sindical patronal com serviços de as-

essoria sindical, institucional e de gestão, além de dotar a organização de uma estrutura de atendimento às mais de 150 mil empresas do comércio de bens, serviços e turismo com prestação de serviços e produtos tais como telefonia móvel, plano de saúde, certificação digital, dentre outros.

Como líder empresarial e sindical vem trabalhando intensamente pela redução e simplificação da carga tributária, pelo fomento ao empreendedorismo, formalização e longevidade das empresas, pela defesa do mercado interno, da livre iniciativa e da justa concorrência, assim como tem promovido ações de combate à informalização e à pirataria.

Tem se destacado também pela promoção de qualidade de vida e de educação para o trabalho e pela garantia de conquistas sociais por meio de um permanente diálogo construtivo entre capital e trabalho;

Luiz Gastão modernizou o perfil de atuação das entidades

que compõem o Sistema Fecomércio no Ceará implantando uma política de recursos humanos pautada em critérios profissionais que valorizam o conhecimento e o investimento na permanente formação e qualificação do corpo de colaboradores. Hoje, mais de 60 por cento dos profissionais que compõem o Sistema Fecomércio no Ceará possuem curso superior, com especialização e pós-graduação.

O investimento permanente em Recursos Humanos aliado a um processo de gestão ousado e com visão de futuro proporcionou condições adequadas para uma atuação do Sistema Fecomércio em todos os 184 municípios do Estado do Ceará, através de ações realizadas em unidades próprias ou em parcerias com a iniciativa pública e privada.

Mais de 48 mil profissionais foram qualificados pelo Senac, no último ano, que conta em seu portfólio com aproximadamente 800 opções de cursos de



uma boa gestão. Abriu um diálogo franco e aberto como todos os cearenses, com todas as entidades, passou a parcerizar de forma mais espontânea e está buscando trabalhar para o Ceará, para o futuro, através de alguns programas, cito por exemplo; o "Movimento Brasil Competitivo", o governador inseriu o Ceará nesse contexto e está discutindo projetos de parcerias públicas e privadas, além de outros projetos de concessão e outorga para empresas privadas fazerem investimentos e crescerem. O Governador teve uma ação determinante na busca do Hub, trazendo todas as forças políticas e não medindo esforços para reunir os cearenses em prol das lutas do Ceará. O Ceará Pacifico, é outro programa que merece nosso aplauso e de toda a sociedade cearense. E, em especial, eu citaria programas que têm sido tocados pela primeira dama, Onélia Santana, que são o Arte na Praça e o Mais Infância. Eles buscam apoiar as crianças, com atividades desde a primeira infância. Esse programa tem a participação do Sistema Fecomércio, por meio do Sesc. É

um governador que pauta suas ações no diálogo e que merece o nosso respeito. A nossa parceria será estendida, onde for possível, e temos buscado estreitar isso de forma permanente.

PPE - Como vê o momento atual do Brasil

LGB - Infelizmente, nós temos uma prática na política onde apenas a minoria da população é ativamente política e só pensa ou age politicamente nos tempos de eleições e muitas vezes sem identificar-se com partidos. Então, essa realidade é extremamente danosa para a sociedade como um todo e fez com que nós estivéssemos sendo dirigidos por um partido político e por uma corrente política que detinha talvez a minoria do eleitorado, mas conduzia as ações da nação como um todo, para um caminho que não é o caminho natural do povo brasileiro. O Povo brasileiro é um povo ordeiro, um povo solidário que se pauta na livre iniciativa, no direito à propriedade e nós estávamos aí num momento de ter um governo que queria levar o País para um caminho sem volta. Isso não poderia acabar de outra forma.

Então, vivemos um momento em que a sociedade foi às ruas e pediu mudança. Infelizmente, boa parcela dos políticos ainda não consegue compreender que isso é também uma necessidade de repensarem as instituições e principalmente prepararem uma reforma política, que possa resolver os problemas. Discutir se nós vamos continuar no presidencialismo ou se vamos para



o parlamentarismo, por exemplo.

A base de qualquer ação é o equilíbrio. Você não pode administrar a sua casa se gastar mais do que recebe. Diria que se você não tem condições de ter uma casa com dez quartos, more em uma casa com um quarto só e administre e vá crescendo, da mesma forma o Brasil precisa ter planejamento e credibilidade para ir crescendo.

Tivemos os três últimos anos de uma gestão extremamente temerária no Brasil e que vão deixar marcas e sequelas em milhões de brasileiros que infelizmente estão sofrendo principalmente por conta do desemprego e falta de oportunidade. O País precisa retomar o crescimento e isso só será possível quando tivermos resgatada a credibilidade do país. Acreditamos que a confiança já está sendo restabelecida, mas, precisamos agora de soluções definitivas e temos que entender que não adianta mudar apenas os governantes, mas sim as práticas e o método de fazer política. Se essa mudança não acontecer poderemos ter novo sobressalto futuramente.



QUITERIANÓPOLIS



O prefeito de Quiterianópolis, Dr. Barreto, e toda administração municipal trabalham para melhorar a qualidade de vida deste município e fortalecer o orgulho da população em morar nesta cidade. O gestor mantém uma agenda constante de inauguração de obras, contemplando áreas estratégicas para o desenvolvimento humano e social.

Neste ano de 2016, já foram inauguradas cinco escolas com padrão do Fundo Nacional de Educação (FNDE), contemplando as localidades de Angical, Barra dos Ricardos, Cruz, Santa Maria e São Jerônimo.

Já estão em fase de conclusão mais três unidades escolares com essa mesma estrutura no Pombo, São Francisco e Sede, totalizando oito escolas e investimento superior a R\$ 8 milhões, numa parceria com o Governo Federal.

Indicadores que traduzem sucesso

Em 2015, pela primeira vez, Quiterianópolis colocou cinco escolas no pódio para receber o Prêmio Escola Nota 10. Elas ficaram entre as 150 melhores escolas do Ceará.

As campeãs foram Arco-Iris (Sede), Detelvina Araújo Lima (Baixio), José Domingos da Silva (Besouro), Manoel Rodrigues do Nascimento (Santa Maria) e Zacarias Bezerra do Nascimento (São Pedro).

Quiterianópolis alcançou o primeiro lugar no ranking do Sistema Permanente de Avaliação da Educação Básica do Ceará (Spaeece – Edição 2014), entre os municípios que compõem a Coordenadoria Regional de Educação (Crede 15). O município alcançou 217,7

pontos de proficiência, desbancando Tauá, que ficou com 201,4 pontos e há dois anos ocupava o primeiro lugar na Crede 15.

Esporte é vida



Apostando no Esporte como meio de inclusão social e melhoria da qualidade de vida, o prefeito Dr. Barreto já inaugurou quadras poliesportivas com vestiários nas localidades Monteiro, Santa Maria e São Pedro. Com investimento total superior a R\$ 1,6, as quadras são adaptadas para a práti-

ca de esportes como futsal, basquete, vôlei e handebol.



Priorizando a Saúde de nossa gente

A gestão desse município investe para melhoria no atendimento da Atenção Básica de Saúde. O prefeito Dr. Barreto já inaugurou duas unidades Básicas de Saúde na Sede, uma na Vila de Santa Maria e outra na localidade Monteiro, totalizando investimento superior a R\$ 2 milhões.

O Hospital Municipal passou por reforma e recente recebeu equipamentos como aparelho de Raio X, lavadora de roupa industrial e gerador de energia. Os equipamentos foram adquiridos através de Emenda Parlamentar do deputado federal Genecias Noronha.



Até Breve Queridos Amigos.



Entrevistamos 208 Personalidades do Estado, desde Março de 2011 para o nosso Programa Destaques do Ceará na TV Fortaleza. Foram conversas interessantes onde Elas contaram um resumo da sua vida profissional e pessoal. Conhecemos os Curriculum os pensamentos e os ensinamentos de vencedores das nossas promoções nesses 32 anos da nossa empresa. Aprendemos muito, desfrutando de presenças inteligentes nos nossos vídeos.

Em Março de 2015 partiu o primeiro dos nossos selecionados, o grande **Elano de Paula**, um dos mais talentosos Brasileiros do Século XX, irmão do inesquecível Chico Anísio que nos concedeu duas belíssimas inteligentes entrevistas. Agora na semana de 28 de maio a 02 de junho Deus precisou de mais dois deles, os Amigos **Raimundo Ferreira** e **José Teles** e os levou para o seu convívio. Perdemos num prazo de cinco dias, dois parceiros, colaboradores, amigos inesquecíveis nas nossas vidas e nossos eventos. **Raimundo** nos

acompanhou nos 32 anos da PPE, realizando todos os trabalhos gráficos de todas as nossas promoções, sem nunca dificultar soluções nem deixar de cumprir os prazos combinados. Era o sócio que imaginei para o meu Filho Leo, quando eu partisse desse mundo, mas, Deus o chamou antes de mim. Nunca o vimos reclamar de nada, nem falar mal de ninguém.

Teles, profissional competente, poeta e escritor brilhante da Academia Cearense de Letras, participou varias vezes do nosso Colegiado de Jurados de alto nível, que escolheu os homenageados das nossas promoções. Amigo leal e competente médico que embora sendo anestesista era um médico de conhecimentos gerais de suas atividades.

Segundo o Amigo Cesar Montenegro ele era o melhor Plano de Saúde que tínhamos, em função dos seus relacionamentos e das suas iniciativas.

Raimundo e Teles, com certeza farão muita falta nas nossas promoções, na vida e nas atividades da nossa cidade.

